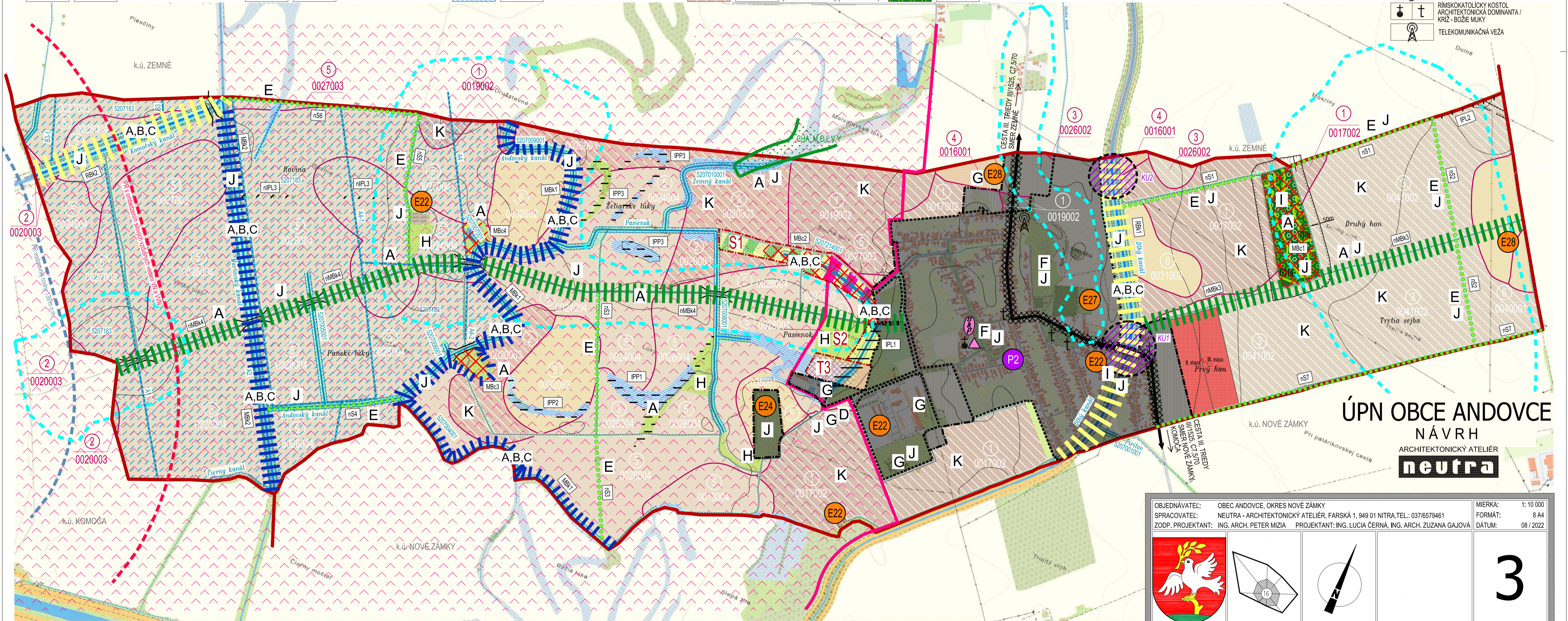


LEGENDA		STAV		NÁVRH	
	KATASTRÁLNA HRANICA		PR S OBMEDZENÍM SILOVÝCH VZDUŠNÝCH VEDENÍ VN A VVN		PR S OBMEDZENÍM SILOVÝCH VZDUŠNÝCH VEDENÍ VN A VVN
	HRANICA ZASTAVANÉHO ÚZEMIA OBCE		PR VODOROVNEJ ROVINY 139 m n.m.		PR VODOROVNEJ ROVINY 139 m n.m.
	ZASTAVANÉ ÚZEMIE OBCE		ODVODŇOVACÍ KANÁL V SPRÁVE HYDROMELIORÁCIÍ š.p.		ODVODŇOVACÍ KANÁL V SPRÁVE HYDROMELIORÁCIÍ š.p.
	OZNAČENIE ÚZEMNO - PRIESTOROVÉHO CELKU		ODVODŇOVACÍ KANÁL V SPRÁVE HYDROMELIORÁCIÍ š.p.		ODVODŇOVACÍ KANÁL V SPRÁVE HYDROMELIORÁCIÍ š.p.
	HRANICA ÚZEMNO - PRIESTOROVÉHO CELKU		RÚROVÁ SIET' V SPRÁVE HYDROMELIORÁCIÍ š.p.		RÚROVÁ SIET' V SPRÁVE HYDROMELIORÁCIÍ š.p.
	ÚZEMIE ZATAŽENÉ HLUKOM A VIBRÁCIAMI		ZÁVLAHY		ZÁVLAHY
	CESTY III. TRIEDY III/1622, III/1624		PODMÁČANÉ PLOCHY		PODMÁČANÉ PLOCHY
	CESTA ÚČELOVÁ SPEVNEŇ				
	CESTA ÚČELOVÁ NESPEVNEŇ				
	MOST / LÁVKA				
	HRANICA ARCHEOLOGICKEJ LOKALITY				
	PLOCHY A OBJEKTY S FUNKCIOU OV KOMERČNÉHO CHARAKTERU, ŠPORTU A REKREÁCIE				
	PLOCHY A OBJEKTY S FUNKCIOU ŠPORTU, REKREÁCIE A VEREJNEJ ZELENE				
	PLOCHY A OBJEKTY S FUNKCIOU ŠPORTU A REKREÁCIE				
	PLOCHY A OBJEKTY S FUNKCIOU AGROTURISTIKY				
	PLOCHY A OBJEKTY S FUNKCIOU BYVANIA - IBV II. a III. ETAPA				
	HNOJISKO				
	TRVALÉ TRÁVNE PORASTY				
	SPRIEVODNÁ ZELEŇ				
	LES				
	OCHRANNÉ PÁSMO LESA				
	OCHRANA PŔDNÝCH ZDROJOV				
	ORNÁ PŔDA SKUPINY 1				
	ORNÁ PŔDA SKUPINY 2				
	ORNÁ PŔDA SKUPINY 3				
	ORNÁ PŔDA SKUPINY 4				
	ORNÁ PŔDA SKUPINY 5				
	ORNÁ PŔDA SKUPINY 6				
	HRANICA BPEJ				
	SKUPINA BPEJ				
	KŔD BPEJ				
	ZÁKONOM CHRÁNENÁ PŔDA (POĎLA NV č.59/2013), (SPOPLATNEŇ)				
	PRVKY ŔSES				
	BIOKORIDOR REGIONÁLNEHO VÝZNAMU RBK1 - DLHÝ KANÁL (ZDROJ: ŔPN VŮC)				
	BIOKORIDOR REGIONÁLNEHO VÝZNAMU RBK2 - KOMOČSKÝ KANÁL (ZDROJ: ŔPN VŮC)				
	BIOCENTRÁ MIESTNEHO VÝZNAMU MBc1 - DRUHÝ HON, MBc2 - SUCHÉ LŮKY				
	BIOCENTRÁ MIESTNEHO VÝZNAMU MBc3 - PANSKÉ LŮKY, MBc4 - VRBY				
	BIOKORIDORY MIESTNEHO VÝZNAMU JESTVUJŮCE: MBK1 - ANDOVSKÝ KANÁL				
	BIOKORIDORY MIESTNEHO VÝZNAMU JESTVUJŮCE: MBK2 - MARTOVSKÝ KANÁL				
	BIOKORIDORY MIESTNEHO VÝZNAMU NAVRHOVANÉ: nMBk4 - PRVÝ HON - TRETIA SEJBA				
	BIOKORIDORY MIESTNEHO VÝZNAMU NAVRHOVANÉ: nMBk5 - VEĽKÉ LŮKY - PASIENKY				
	CHRÁNENÉ KRAJINNÉ PRVKY - ŔZEMNÁ OCHRANA				
	CHRÁNENÉ VTÁČIE ŔZEMIE SKCHVŮ005 DOĽNÉ POVAŽIE				
	CHRÁNENÉ MALOPLŔŠNÉ ŔZEMIE CHA MOLVY				
	OCHRANNÉ LESY				
	INTERAKČNÉ PRVKY - LŔNOVÉ JESTVUJŮCE: IPL1 - PASIENKY (NDV)				
	INTERAKČNÉ PRVKY - LŔNOVÉ NAVRHOVANÉ: nIPL3 - ROVINA (NDV)				
	INTERAKČNÉ PRVKY - PĽŔŠNÉ JESTVUJŮCE: IPP1 - LŮKY, IPP2 - TRŠŤ, IPP3 - ZELIARSKÉ LŮKY				
	LŔNOVÁ ZELEŇ / STROMORADIE NAVRHOVANÉ: nS1, nS2, nS3, nS4, nS5, nS6, nS7				
	KONFLIKTNÉ UZLY				
	STRET BIOKORIDORU REGIONÁLNEHO VÝZNAMU (DLHÝ KANÁL) S CESTOU III.TRIEDY III/1525 A SO ZASTAVANÝM ŔZEMÍM OBCE				
	KRÍŽOVANIE JESTV. BIOKORIDORU REGIONÁLNEHO VÝZNAMU S VEDENÍM VYSOKÉHO NAPÄTIA				
	NAVHROVANÉ OPATRENIA A,B...K				
	PODROBNE V TEXTOVEJ ČÄŤI: - NÁVRH OPATRENÍ NA OCHRANU PRÍRODNÝCH ZDROJOV A NA ZNÍŽOVANIE NEGATÍVNEHO PŔSOBENIA STRESOVÝCH JAVOV				
	KRAJINNOEKOLOGICKÉ OPATRENIA zdroj: RŮSES NOVÉ ZÄMKY				
	E22 ZABEZPEČÍ VÝSADBU IZOLAČNEJ HYGIENICKEJ VEGETÁCIE				
	E24 MONITOROVÄT A SANOVÄT ENVIRONMENTÄLNÉ ZÄTAŽE				
	E27 ZOSŮLÄDI REKREAČNÉ AKTIVITY S OCHRANOU PRÍRODY				
	E28 ZABEZPEČÍ VÝSADBU VETROLAMOV				
	P2 ZAMEDZOVÄT VYTÄRANIE NEPRIEPUSTNÝCH PĽŔCH				
	ZNAČKY				
	SKĽÄDKA UPRAVENÄ				
	NÄRODNÄ KULTŮRNÄ PAMÄTÄKA				
	NÄRODNÄ KULTŮRNÄ PAMÄTNÄ TABUĽÄ G. CZUCZORA				
	RĬMSKOKATOLĬCKÝ KOSTOL ARCHITECTONICKÄ DOMINÄNTÄ / KRÍŽ - BOŽIE MŮKY				
	TELEKOMUNIKAČNÄ VEŽÄ				




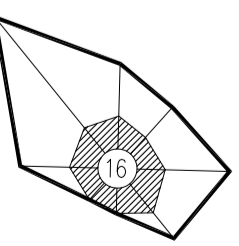
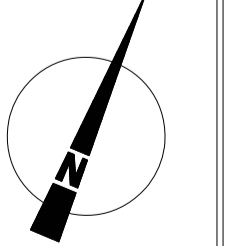
ŔPN OBCE ANDOVCE

NÄVRH

ARCHITECTONICKÝ ATELIER

neutra

OBJEDNÄVÄTEL: OBEC ANDOVCE, OKRES NOVÉ ZÄMKY	MIERKA: 1:10 000
SPRÄCOVÄTEL: NEUTRA - ARCHITECTONICKÝ ATELIER, FARSKÄ 1, 949 01 NITRA, TEL.: 037/6579461	FORMÄT: 8 A4
ZODP. PROJEKTANT: ING. ARCH. PETER MIZIA	DÄTUM: 08 / 2022
PROJEKTANT: ING. LUCIA ČERNÄ, ING. ARCH. ZUZANA GAJŮVÄ	

3

NÄZOV VŮKRESU: VŮKRES OCHRANY PRÍRODY A TVORBY KRAJINY, VRÄTANE PRVKOV ŔSES