

LEGENDA

STAV	NÁVRH	
		KATASTRÁLNA HRANICA
		HRANICA ZASTAVANÉHO ÚZEMIA OBCE
		ZASTAVANÉ ÚZEMIE OBCE
		OZNAČENIE ÚZEMNO - PRIESTOROVÉHO CELKU
		HRANICA ÚZEMNO - PRIESTOROVÉHO CELKU
		OCHRANNÉ PÁSMO VŠETKÝCH DRUHOV
		ÚZEMIE ZAŤAŽENÉ HLUKOM A VIBRÁCIAMI
		CESTY III. TRIEDY III/1622, III/1624
		CESTA ÚČELOVÁ SPEVNENÁ
		CESTA ÚČELOVÁ NESPEVNENÁ
		MOST / LÁVKA
		VÝZNAMNÁ CYKLOTURISTICKÁ TRASA (zdroj: ÚPN VÚC)
		CYKLOTRASA
		AUTOBUSOVÉ ZASTÁVKY / DOCHÁDZOVÁ VZDIALENOSŤ (BUS)
		PLOCHY A OBJEKTY S FUNKCIOU OV KOMERČNÉHO CHARAKTERU, ŠPORTU A REKREÁCIE
		PLOCHY A OBJEKTY S FUNKCIOU ŠPORTU, REKREÁCIE A VEREJNEJ ZELENE
		PLOCHY A OBJEKTY S FUNKCIOU ŠPORTU A REKREÁCIE
		PLOCHY A OBJEKTY S FUNKCIOU BYVANIA - IBV II. a III. ETAPA
		VZDUŠNÉ 110 KVA ELEKTRICKÉ VEDENIE LINKA č. 8823
		VZDUŠNÉ 22 KVA ELEKTRICKÉ VEDENIE / NA ZRUŠENIE

		KÁBLOVÉ 22 KVA ELEKTRICKÉ VEDENIE
		TRAFOSTANICA STOŽIAROVÁ
		TRAFOSTANICA KIOSKOVÁ
		TRAFOSTANICA REKONŠTRUOVANÁ - KIOSKOVÁ
		SÚSTAVA TRANZITNÝCH PLYNOVODOV VTL - ROZVOJOVÝ ZÁMER
		OCHRANNÉ PÁSMO TRANZITNÝCH PLYNOVODOV
		BEZPEČNOSTNÉ PÁSMO TRANZITNÝCH PLYNOVODOV
		VTL PLYN ZEMNÉ PD 25/100
		STL PLYN DN 80
		BEZPEČNOSTNÉ PÁSMO PZ

		REGULAČNÁ STANICA PLYNU
		SKAO
		ELEKTRICKÁ PRÍPOJKA SKAO / ELEKTRICKÝ KÁBEL KAO
		ANÓDOVÉ UZEMNENIE KAO
		TRASA PODZEMNÝCH OZNAMOVACÍCH VEDENÍ ST
		JESTVUJÚCI KANALIZAČNÝ VÝTLAK DN 200 PALÁRIKOVO - ČOV NZ
		JESTVUJÚCE PRÍVODNÉ VODOVODNÉ POTRUBIE AZC DN150
		PR S OBMEDZENÍM SILOVÝCH VZDUŠNÝCH VEDENÍ VN A VVN
		PR VODOROVNEJ ROVINY 139 m.n.m.
		HRANICA ARCHEOLOGICKEJ LOKALITY

		TRVALÉ TRÁVNE PORASTY
		SPRIEVODNÁ ZELEN
		ORNÁ PÓDA
		LES
		OCHRANNÉ PÁSMO LEŠA
		MANIPULAČNÉ (OCHRANNÉ) PÁSMO VODNÝCH TOKOV
		OCHRANNÉ PÁSMO ODVODŇOVACÍCH KANÁLOV
		ODVODŇOVACÍ KANÁL V SPRÁVE HYDROMELIORÁCIÍ š.p.
		RÚROVÁ SIET' V SPRÁVE HYDROMELIORÁCIÍ š.p.
		ZÁVLAHY
		HNOJISKO

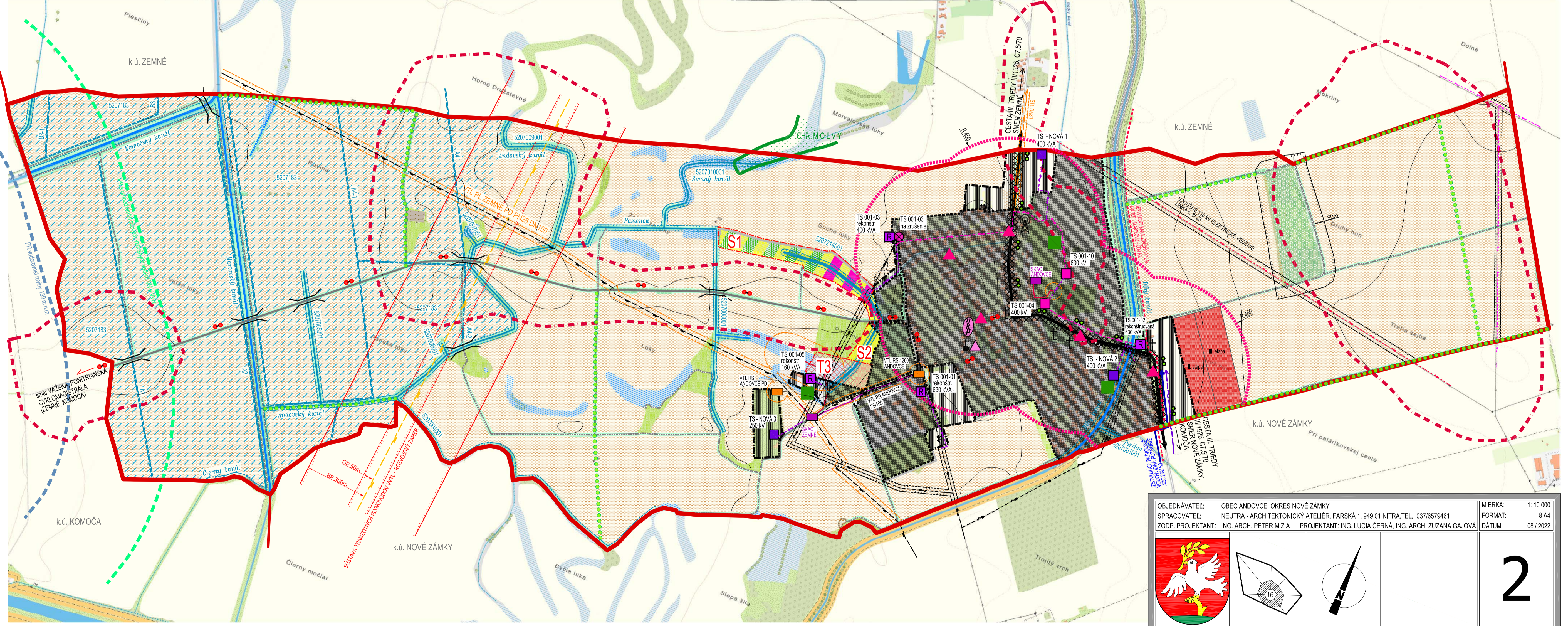
ZNAČKY	
	SKLÁDKA UPRAVENÁ
	NÁRODNÁ KULTÚRNA PAMiatKA
	NÁRODNÁ KULTÚRNA PAMiatKA PAMiatNA TABUĽA G. CZUCZORA
	RÍMSKOKATOLICKÝ KOSTOL
	ARCHITEKTONICKÁ DOMINANTA / KRÍZ - BOŽIE MUKY
	TELEKOMUNIKAČNÁ VEŽA
	CHRANENÉ MALOPLOŠNÉ ÚZEMIE CHA MOLVY
	LÍNOVÁ ZELEN / STROMORADIE
	VODNÝ TOK / VODNÁ PLOCHA
	OBČASNÝ TOK
	PODMÁČANÉ PLOCHY

ÚPN OBCE ANDOVCE


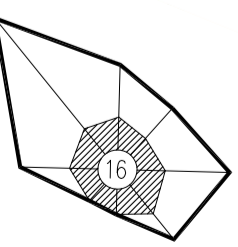
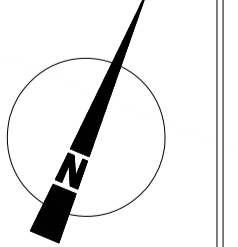
NÁVRH

ARCHITEKTONICKÝ ATELIER

neutra



OBJEDNÁVATEL: OBEC ANDOVCE, OKRES NOVÉ ZÁMKY	MIERKA: 1: 10 000
SPRACOVATEL: NEUTRA - ARCHITEKTONICKÝ ATELIER, FARSKÁ 1, 949 01 NITRA, TEL.: 037/6579461	FORMÁT: 8 A4
ZODP. PROJEKTANT: ING. ARCH. PETER MIZIA	PROJEKTANT: ING. LUCIA ČERNÁ, ING. ARCH. ZUZANA GAJOVÁ
DÁTUM: 08 / 2022	

2

NÁZOV VÝKRESU: KOMPLEXNÝ VÝKRES PRIESTOROVÉHO USPORIADANIA A FUNKČNÉHO VYUŽITIA ÚZEMIA S VYZNAČENOU ZÁVÄZNOU ČASŤOU RIEŠENIA, k.ú. ANDOVCE