




Program hospodárskeho a sociálneho rozvoja obce Andovce na roky 2014 – 2025





Program hospodárskeho a sociálneho rozvoja obce Andovce na roky 2014 – 2025

(v zmysle novely zákona o podpore regionálneho rozvoja schválenej vládou SR 18. júna 2014)

Formulár č. Ú 1 - Hlavička dokumentu PHSR

Názov:	Program hospodárskeho a sociálneho rozvoja obce Andovce na roky 2014 - 2025
Územné vymedzenie :	Nitriansky kraj, obec Andovce
Územný plán obce schválený:	áno
Dátum schválenia PHSR:	29.12.2015
Dátum platnosti:	2015 - 2020
Verzia	1.0
Publikovaný verejne:	www.andovce.sk

Zdroj: vlastné spracovanie

Obsah

Úvod	3
Analytická časť	8
Základná charakteristika obce	10
A I - Analýza vnútorného prostredia	15
Ľudské zdroje	15
Domový a bytový fond	23
Občianska vybavenosť	29
Ekonomická aktivita obyvateľstva	36
Rozpočtové hospodárenie obce	42
A.II Analýza vonkajšieho prostredia	43
Nitriansky kraj, Poloha, rozloha, geografické podmienky	43
Demografické východiská, Ekonomické a sociálne špecifiká	44
Okres Nové Zámky	46
SWOT analýza potenciálu rozvoja obce	49
A.III Zhodnotenie súčasného stavu územia	52
S I - Strategická časť	53
VÍZIA obce Andovce	53
Rozvojová stratégia	53
P I - Programová časť	57
Súbor ukazovateľov výsledkov a dosahov vrátane východiskových a cieľových hodnôt	60
R I - Realizačná časť	74
Stručný popis komunikačnej stratégie	77
Systém monitorovania a hodnotenia	77
F I - Finančná časť	79
Indikatívny finančný plán na celú realizáciu PHSR	79
Systém hodnotenia a zaradovania projektov do financovania	80
Model viaczdrojového financovania jednotlivých projektov	80
Z I - Záver	83
Prílohy	84

Úvod

Program hospodárskeho a sociálneho rozvoja obce Andovce na obdobie 2014 – 2025 spolu s územným plánom obce je základný dokument, ktorým sa obec pri výkone svojej činnosti riadi rozvoj svojho územia. PHSR je strednodobým strategickým dokumentom, spracováva sa na obdobie spravidla 7 rokov s dlhodobým výhľadom na 10–14 rokov. Program hospodárskeho a sociálneho rozvoja obce Andovce je výsledkom strategického plánovania, ktorý bol spracovaný na základe zákona č. 539/2008 Z. z. o podpore regionálneho rozvoja.

Program hospodárskeho a sociálneho rozvoja obce Andovce na roky 2014 – 2025 je spracovaný v súlade so záväznou časťou územnoplánovacej dokumentácie obce. Ďalej je v súlade s cieľmi a prioritami ustanovenými v platných strategických dokumentoch regionálneho rozvoja na národnej a regionálnej úrovni (Národná stratégia regionálneho rozvoja SR (schválený uznesením Vlády SR č. 222 zo 14. mája 2014), Konceptia územného rozvoja Slovenska 2001 (KURS 2001), Program hospodárskeho a sociálneho rozvoja Nitrianskeho samosprávneho kraja na roky 2009-2015, Územným plánom Nitrianskeho samosprávneho kraja). Program hospodárskeho a sociálneho rozvoja obce Andovce svojim obsahovým zameraním a formálnym spracovaním vychádza z obsahu metodiky, ktorú vydalo Ministerstvo dopravy, výstavby a regionálneho rozvoja Slovenskej republiky. Program hospodárskeho a sociálneho rozvoja obce Andovce bol vytvorený partnerstvom hlavných aktérov územia. K príprave PHSR bol zriadený riadiaci tím a pracovné skupiny pre jednotlivé prioritné oblasti (hospodárska oblasť, sociálna oblasť, environmentálna oblasť).

Pri príprave a spracovaní programu hospodárskeho a sociálneho rozvoja obce Andovce sa využívajú informácie z štátnej štatistiky, pochádzajúce zo sčítaní obyvateľov, domov a bytov a aktuálnych zisťovaní, ďalej údaje z obecného úradu.

Formulár č. Ú 2 - Zámer spracovania PHSR

Zámer spracovania PHSR	
Názov dokumentu	Program hospodárskeho a sociálneho rozvoja obce Andovce na roky 2014 – 2025
Forma spracovania	- s pomocou externých odborníkov - <i>úplné spracovanie</i>
Riadenie procesu spracovania	Spôsob riadenia procesu spracovania: - Pracovná skupina, zložená zo zástupcov poslancov, posúdenie obsahu dotazníkov, odsúhlasenie obsahu všetkých častí PHSR, odsúhlasenie čiastočných krokov v spracovaní PHSR - zapojenie verejnosti a komunikácia s verejnosťou: WEB stránka, dotazníky, ankety, stretnutia s občanmi - zapojenie odbornej verejnosti--- lokálne MVO
Obdobie spracovania	- 2014 október – 2015 júl - Analytická časť dokumentu do januára 2014 - Strategická časť dokumentu do apríla 2015 - Programová časť dokumentu do mája 2015 - Realizačná časť dokumentu do júna 2015 - Finančná časť dokumentu do júla 2015
Financovanie spracovania	- Náklady na financovanie spracovania dokumentu boli vo výške 1500,00 €.

Zdroj: vlastné spracovanie

Formulár č. Ú 3 - Harmonogram spracovania PHSR

Harmonogram spracovania PHSR												
Termín	X/2014	XI/2015	XII/2014	I/2015	II/2015	III/2015	IV/2015	V/2015	VI/2015	VII/2015	VIII/2015	IX/2015
Úvod*												
Analytická časť												
Strategická časť												
Programová časť												
Realizačná časť												
Finančná časť												
Záver												

Zdroj: vlastné spracovanie

Formulár č. Ú 4 - Zoznam členov pracovných skupín

Zoznam členov pracovných skupín	
Funkcia v strategickom plánovaní	Funkcia v pracovnom zaradení
Gestor	Starosta obce
Koordinátor	Starosta obce ,
Metodik	Regionálna rozvojová agentúra
Organizácia, inštitúcia	Funkcia
Interní odborníci	
Obecný úrad	Samostatný odborný referent
Externí odborníci	
Regionálna rozvojová agentúra	Projektový manažér

Zdroj: Obecný úrad, vlastné spracovanie

Formulár č. Ú 6 - Zoznam analyzovaných koncepčných dokumentov

Zoznam analyzovaných koncepčných dokumentov			
Názov dokumentu	Platnosť dokumentu	Úroveň dokumentu	Zdroj
Stratégia Európa 2020	2020	európska	www.mindop.sk
Národná stratégia regionálneho rozvoja SR (NSRR)	2030	národná	www.mindop.sk
Koncepcia územného rozvoja Slovenska 2001 – záväzná časť v znení KURS 2011	2030	národná	www.mindop.sk
Národná stratégia rozvoja cyklistickej dopravy a cykloturistiky v Slovenskej republike	2020	národná	www.vlada.gov.sk
Zákon č. 539/2008 Z. z. o podpore regionálneho rozvoja		národná	www.mindop.sk
Partnerská dohoda Slovenskej republiky na roky 2014-2020	2020	národná	www.mindop.sk
Metodika na vypracovanie PHSR			www.mindop.sk
Program rozvoja NSK 2012-2018	2018	regionálna	http://www.unsk.sk/

Zdroj: vlastné spracovanie

Formulár č. Ú 8 – Štruktúra dokumentu

Úvod

Táto časť zahŕňa:

- obsah dokumentu
- stručný popis kontextu vzniku a chronológie prípravy PHSR,
- stručné zhrnutie východiskových koncepcných dokumentov týkajúcich sa vymedzeného územia.

Časť 1: Analytická časť

Táto časť obsahuje:

- Analýzu vnútorného prostredia na základe overeného súboru kvantitatívnych a kvalitatívnych dát podľa jednotlivých oblastí vrátane finančnej a hospodárskej situácie,
- analýzu vplyvu vonkajšieho prostredia na vývoj situácie v území,
- analýzu príležitostí a ohrození pre rast a rozvoj územia (posúdenie hlavných faktorov z hľadiska príležitostí a ohrození),
- SWOT analýzu,

Časť 2: Strategická časť

Táto časť obsahuje:

- víziu územia,
- formuláciu a návrh stratégie,
- výber a popis strategických cieľov v jednotlivých politikách - oblastiach rozvoja.

Časť 3: Programová časť

Táto časť obsahuje:

- konkrétne opatrenia a projekty vrátane ich priradenia k jednotlivým cieľom a prioritám,
- súbor ukazovateľov výsledkov a dosahov vrátane východiskových a cieľových hodnôt.

Časť 4: Realizačná časť

Táto časť obsahuje:

- popis postupov inštitucionálneho a organizačného zabezpečenia realizácie PHSR, spôsob komunikácie, kooperácie a koordinácie,
- stručný popis komunikačnej stratégie PHSR k jednotlivým cieľovým skupinám,
- systém monitorovania a hodnotenia,

Časť 5: Finančná časť

Táto časť obsahuje:

- indikatívny finančný plán na celú realizáciu PHSR,
- model viaczdrojového financovania jednotlivých opatrení, aktivít (projektov) za účasti sociálno-ekonomických partnerov v území v prepojení na programový rozpočet obce/VÚC,

Záver

Obsahuje informáciu o schválení a zverejnení PHSR.

Prílohy

- Príloha č. 1 - Zoznam tabuliek
- Príloha č. 2 – Zoznam grafov
- Príloha č. 3 Zoznam skratiek
- Príloha č. 4 – Tabuľková časť
- Príloha č. 5 – Evidencia podnikateľských subjektov
- Príloha č. 6 – Evidencia mimovládnych organizácií

Zdroj: vlastné spracovanie

Analytická časť

Analytická časť založená na databáze informácií a ukazovateľov obsahuje komplexné hodnotenie a analýzu východiskovej situácie obce Andovce s väzbami na širšie územie a odhad budúceho vývoja s dôrazom na možné riziká a ohrozenia vo väzbe na existujúce relevantné stratégie a koncepcie a využívanie vnútorného potenciálu územia, jeho limitov a rozvoja územia obce Andovce.

Pri spracovaní analytickej časti Programu hospodárskeho rozvoja a sociálneho rozvoja obce Andovce roky 2015-2025 bola použitá metodika zberu celoslovenských a regionálnych štatistických a ostatných dát zverejnených na portáli Štatistického úradu SR, ÚPSVaR Nové Zámky a dostupných informácií od zamestnancov obce. Analýza obsahuje okrem tabuľkovej časti aj časť textovú, ktorá popisuje a vysvetľuje výsledky analýzy.

Formulár č. A 1 - Zoznam kvantitatívnych a kvalitatívnych dát

Zoznam použitých kvantitatívnych a kvalitatívnych dát		
Oblasť dát /téma	Zdroj dát	Webová stránka
Demografia	Štatistický úrad SR	http://slovak.statistics.sk/
	Úrad práce, sociálnych vecí a rodiny	http://www.upsvar.sk
	Štatistický úrad SR	http://slovak.statistics.sk/
Bývanie	Štatistický úrad SR	http://slovak.statistics.sk/
Školstvo a vzdelávanie	Štatistický úrad SR	http://slovak.statistics.sk/
Zdravotníctvo	Obecná databáza	
Sociálna starostlivosť	Obecná databáza	
Ekonomická situácia	Štatistický úrad SR	http://slovak.statistics.sk/
Životné prostredie	Slovenský hydrometeorologický ústav (SHMÚ) Enviroportál – Informačný portál rezortu MŽP SR	http://www.shmu.sk http://www.enviroportal.sk

Zdroj: vlastné spracovanie

Základné údaje o obci


- Sídlo obecného úradu: **Hlavná 157, 941 23 Andovce**
- Fax: **035 6483 165**
- Tel: **035 6483 101**
- E-mail: **ocuandovce@konfer.sk**
- Web: **<http://www.andovce.sk>**
- Administratívne začlenenie:
 - Kraj: **Nitriansky**
 - Okres: **Nové Zámky**
 - Región: **Mikroregión**
- Kód obce: **503029**
- IČO: **00308749**
- Počet obyvateľov k 31.12.2014: **1 426**
- Nadmorská výška obce: **115 m**
- Katastrálne územie: **1 235 ha**
- Starosta: **Peter Puss**

Heraldické symboly obce

Erb obce: V červenom štíte na zlatej vetvičke vyrastajúcej zo zelenej oblej pažite sediaci strieborná rozkrídlená vzlietajúca holubica v zlatej zbroji so zlatou ratolesťou v zobáku..



Vlajka obce: pozostáva z piatich pozdĺžnych pruhov vo farbách červenej, žltej, bielej, žltej a zelenej. Vlajka je ukončená tromi cípmi, t.j. dvomi zástrihmi, siahajúcimi do tretiny listu vlajky.



Pečať obce: Je okrúhla, uprostred s obecným symbolom a kruhospisom OBEC ANDOVCE. Pečať má priemer 35 mm, čo je v súlade s domácimi zvyklosťami a predpismi o používaní pečiatok s obecnými symbolmi.

Základná charakteristika obce

Obec Andovce leží na juhozápadnom Slovensku. Z hľadiska územno-právneho členenia Slovenskej republiky patrí do Nitrianskeho kraja na úrovni NUTS 3 a na úrovni NUTS4 do okresu Nové Zámky. Nachádza sa cca. 3 km západne od okresného mesta Nové Zámky. Najbližšie susediace sídla okrem mesta Nové Zámky sú na severozápade Palárikovo vo vzdialenosti vzdušnou čiarou cca 5 km, na západe približne vo vzdialenosti 10 km Zemné a Komoča, ktoré leží 13 km juhozápadne od obce Andovce.



Prvá písomná zmienka o Andovciach pochádza z roku 1421 vo forme Ondod. Obec sa spomína aj pod názvom Andod a Andód. Avšak história praosady dnešných Andoviec siaha až do pradávnych čias. Na území obce bolo odkryté neolitické sídlisko volútovej keramiky, sídlisko z doby bronzovej, laténskej a rímskej. Bolo objavené slovansko-avarské pohrebisko a slovanské sídlisko z veľkomoravskej doby. Z archeologického hľadiska sú zaujímavé aj priestory Kalvárie, kde pôvodne bolo pohrebisko rímskych légii (v rokoch 110 - 350), a kde stál aj prvý kostolík. Vojvoda Ctibor obec daroval v roku 1431 prepoštvu so sídlom v Novom Meste nad Váhom a od tej doby patrili Andovce do správy panstva Beckovského hradu. V tureckých súpisoch (defteroch) z roku 1570 sa uvádza, že v obci v tom čase bolo predmetom zdaňovania 7 domov, v ktorých žilo 20 občanov. V roku 1773 sa obec spomína pod názvom Andod, od roku 1786 ako Andód a prechode v rokoch 1877 až 1882 opätovne bez dlžňa v podobe Andod. V štatistike z roku 1808 sa uvádzajú dokonca dva názvy Andód i Ondod. Počnúc súpisom z roku 1888 sa Andovce uvádzajú už len s dlžňom, teda rovnako, ako v roku 1786. Štatistika z roku 1910 vykazovala v Andovciach 1 012 obyvateľov prevažne maďarskej národnosti. Po prvej svetovej vojne pripadla obec Česko-Slovenskej republike. V roku 1948 došlo k poslovenčeniu pôvodného názvu obce na Andovce.

Geologické a geomorfologické pomery

Riešené územie Andovce sa nachádza v nadmorskej výške v priemere 110 m n.m. na juhozápadnom Slovensku, na Podunajskej nížine v časti Novozámocké pláňavy. Je to najúrodnejšie územie Slovenska. Geomorfologická oblasť Podunajská nížina je súčasťou subprovincie Malá dunajská kotlina. Z geologického hľadiska sa s termínom Podunajská nížina takmer celkom kryje regionálnogeologická jednotka dunajská panva. Dunajská panva je mladotret'ohorná (neogénna) panva, ktorá tvorí severný výbežok západopanónskej panvy. Jej výplň je tvorená morskými, brakickými až sladkovodnými sedimentmi, hlavne pieskami, ílmi, štrkami a vulkanoklastikami, miocénneho až pliocénneho veku, ktoré prekrývajú pomerne hrubé nánosy kvartérnych štrkopieskov.

Hydrologické pomery

Riečnu sieť v území obce tvorí niekoľko potokov v súčasnosti už vo veľkej časti regulovaných. Najvýznamnejší vodný tok územia je Dlhý kanál, je to typicky nížinná rieka so zregulovaným korytom a prevažne vodohospodárskou funkciou. Dlhý kanál bol vytvorený koncom 19. storočia za účelom odvodnenia južných svahov Nitrianskej pahorkatiny a ochrany dedín pred povodňami. Pramení v Podunajskej pahorkatine. Vlieva sa za obcou Andovce do

regulovaného kanála rieky Nitra. V riešenom území sa nachádza viacero odvodňovacích kanálov (Martovský kanál a Komočský kanál).

Klimatické pomery

Na základe klimatických pomerov sledovanej oblasti Obec Andovce patrí do teplej klimatickej oblasti s priemernými teplotami okolo 11 °C a ročnými zrážkami 530-650 mm s miernou zimou, s počtom letných dní v roku viac ako 50 (viac ako 1500 hodín ročne). Vzhľadom na dĺžku vegetačného obdobia je vhodná na pestovanie teplomilných plodín.

Tabuľka č. 1 - Priemerné mesačné teploty vzduchu v °C v roku 2014

Mesiac	I.	II.	III.	IV.	V.	VI.	VII.	VIII.	IX.	X.	XI.	XII.
Priem. max.	5,2	7,7	15,4	18,2	20,3	25,3	27,7	24,0	21,8	16,8	10,9	5,8
Priem. min.	-0,5	-0,1	2,3	5,2	9,5	11,3	15,4	12,9	11,9	7,8	5,3	-0,8

Zdroj: accuweather.com

Priemerná maximálna teplota bola v roku 2014 16,6° C a priemerná minimálna teplota 6,8°C.

Oblasť je výrazne vlhovo deficitná, pričom hlavný vlhový deficit je vo vegetačnom období. Podľa dlhodobých pozorovaní výparu /SHMÚ, stanica Hurbanovo, z voľnej hladiny za obdobie IV. – X. mesiaca /má hodnotu 573 mm, zatiaľ čo úhrn zrážok za toto obdobie je iba 312 mm.

Územie regiónu patrí k oblastiam s relatívne málo znečistenými ovzduším. Vzhľadom k všeobecne priaznivým klimatickým a mikroklimatickým pomerom, je územie dobre prevetrávané, v dôsledku čoho dochádza k pomerne rýchlemu a účinnému rozptylu emitovaných znečisťujúcich látok.

Pôdny fond

Vo využívaní pôdneho fondu prevláda poľnohospodárska produkcia. Z celkovej rozlohy katastra orná pôda predstavuje až 75,8 % a z poľnohospodárskej pôdy až 90,5 %, čo predstavuje vysoké percento zornenia pôdy. V poľnohospodárskej pôde nie sú vôbec zastúpené chmeľnice a ovocné sady.

V katastrálnom území majú lesné pozemky zastúpenia na 1,33 %, viac je zastúpená vodná plocha 3,5 %-mi. Ale ani prítomnosť týchto ekologických stabilizujúcich prvkov nezvyšuje jej stabilitu.

Územie sa nevyznačuje žiadnymi extrémnymi podmienkami, ktoré by mali vplyv na ďalší rozvoj obce, resp. by ho obmedzovali.

V roku 2014/2015 bol aktualizovaný Územný plán obce, ktorý tvorí základ pre plánovanie všetkých rozvojových aktivít súvisiacich s územnosprávnym členením katastra obce.

Podľa základných údajov je zastúpenie poľnohospodárskej i nepoľnohospodárskej pôdy nasledovné:

- celková výmera katastra obce	1077,83 ha
- z toho poľnohospodárska pôda	902,84 ha t.j. 83,76 %
- nepoľnohospodárska pôda	174,99 ha t.j. 16,24 %

Tabuľka č. 2 - Využitie pôdneho fondu v obci

	2003	2004	2005	2006	2007	2008	2009	2010	2011	2012	2013
Celková výmera územia obce	10778309	10778309	10778309	10778309	10778309	10778309	10778309	10778309	10778309	10778309	10778309
Pol'nohospodárska pôda - spolu	9433383	9431965	9431610	9430884	9429703	9415308	9418240	9368886	9365658	9357122	9028409
- orná pôda	8336632	8336632	8336632	8336632	8336632	8335260	8333870	8290062	8290143	8281631	8167959
chmelnica	0	0	0	0	0	0	0	0	0	0	0
- vlnica	95239	95239	95239	95239	95239	95239	95239	95239	95010	95010	80016
- záhrada	276685	275267	274912	274186	273302	272772	271853	269887	268821	268797	264060
ovocný sad	0	0	0	0	0	0	0	0	0	0	0
- trvalý trávny porast	724827	724827	724827	724827	724530	712037	717278	713698	711684	711684	516374
Nepol'nohospodárska pôda - spolu	1344926	1346344	1346699	1347425	1348606	1363001	1360069	1409423	1412651	1421187	1749900
- lesný pozemok	175568	175568	175568	175568	145568	145568	145568	144937	144292	143654	143924
- vodná plocha	321487	321487	321487	321487	321047	334857	331072	326606	326601	330378	376676
- zastavaná plocha a nádvorie	763982	768672	769618	772132	775166	778220	780640	779534	789317	791866	787437
- ostatná plocha	83889	80617	80026	78238	106825	104356	102789	158346	152441	155289	441863

Zdroj: Štatistický úrad SR Krajská správa v Nitre

A I – Analýza vnútorného prostredia

Ľudské zdroje

Vývoj počtu obyvateľov

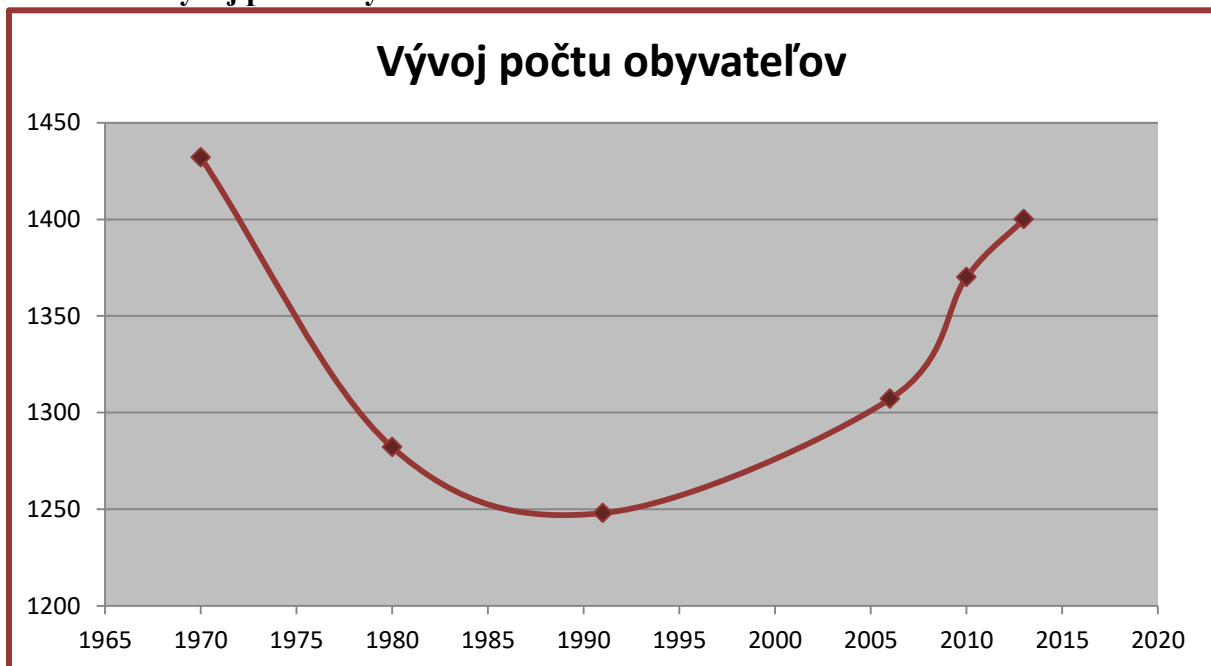
Vývoj počtu obyvateľov obce je doložený od roku 1778, kedy obec mala 578 obyvateľov. Do roku 1971 bol postupný nárast počtu obyvateľov. Výraznejší pokles je viditeľný v desaťročí 1971-1981. Po roku 1981 je pokles počtu obyvateľov miernejší. Od roku 2000 vývoj počtu obyvateľov možno charakterizovať miernym nárastom.

Tabuľka č. 3 - Vývoj počtu obyvateľstva od roku 1970

Rok	1970	1980	1991	2006	2010	2013
Počet obyvateľov	1432	1282	1248	1307	1370	1400

Zdroj: Štatistický úrad SR

Graf č. 1 – Vývoj počtu obyvateľov v obci Andovce



Zdroj: vlastné spracovanie

Na základe tabuľky č. 4 - Demografické trendy obyvateľstva je možné konštatovať, že vývoj počtu obyvateľov obce Andovce je za posledných 10 rokov pozitívne, počet obyvateľov ukazuje mierny nárast. To znamená že obec Andovce je pre občanov atraktívna. /migračné saldo za posledných 10 rokov je stále pozitívne/

V budúcnosti sa dá rátať so zvýšením počtu prisťahovaných vyplývajúc z trendov zmeny životného štýlu obyvateľstva, tzn. túžba po tichom, čistejšom prostredí a tiež z pozitívneho javu blízkosti obce k okresnému mestu, čo predurčuje k väčšej migrácii z hore uvedených dôvodov. Na prisťahovanie obyvateľov obec Andovce pripravuje aj investíciami ako výstavba nájomných bytov a vytvorenie plôch a kapacít pre novú výstavbu.

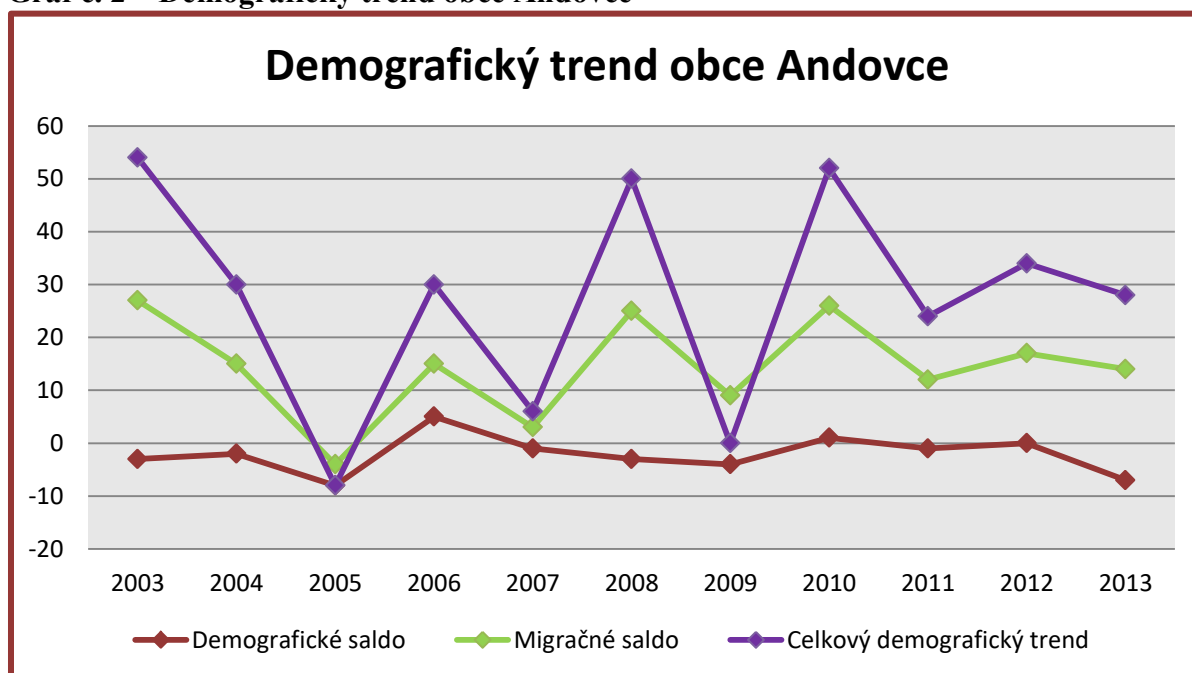
Prirodzený pohyb obyvateľstva je však negatívny, čo znamená, že podiel prisťahovaných bude čoraz vyššie a obec sa musí vyhovieť aj potrebám zväčša mesta prisťahovaným obyvateľom.

Tabuľka č. 4 - Demografické trendy obyvateľstva za posledných 10 rokov

	2003	2004	2005	2006	2007	2008	2009	2010	2011	2012	2013
Narodení	13	12	7	14	16	7	9	17	13	8	10
Zomrelí	16	14	15	9	17	10	13	16	14	8	17
Demografické saldo	-3	-2	-8	+5	-1	-3	-4	+1	-1	0	-7
Prisťahovali	54	43	44	29	29	58	35	49	30	44	36
Vysťahovali	24	26	40	19	25	30	22	24	17	27	15
Migračné saldo	+30	+17	+4	+10	+4	+28	+13	+25	13	17	21
Celkový demografický trend	+27	+15	-4	+15	+3	+25	-9	+26	12	17	14

Zdroj: Štatistický úrad SR Krajská správa v Nitre

Graf č. 2 – Demografický trend obce Andovce



Zdroj: vlastné spracovanie

Veková štruktúra

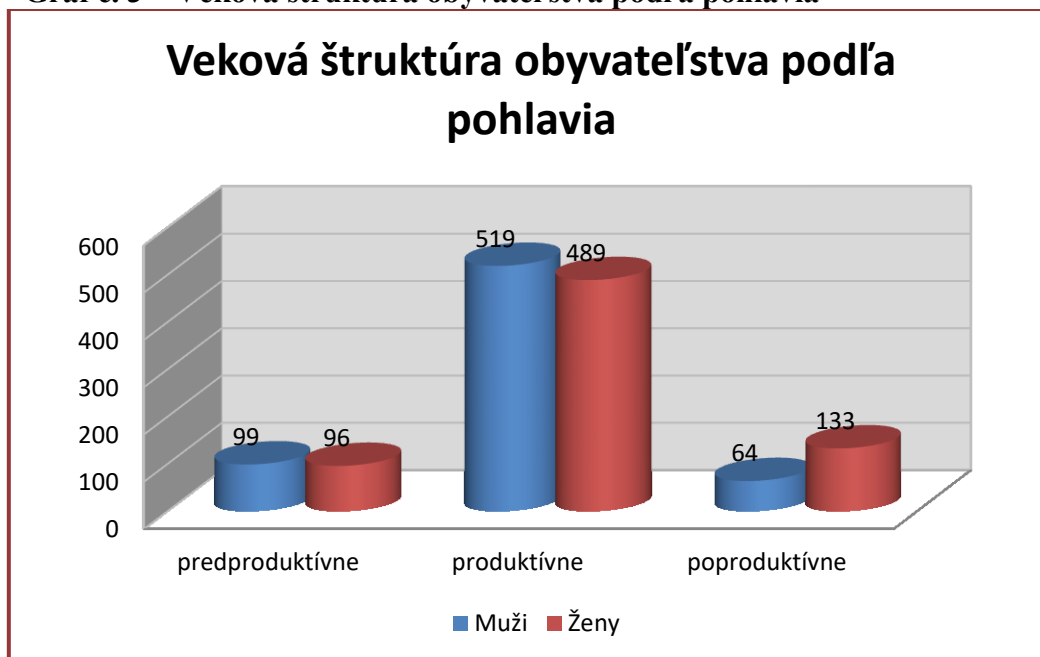
Veková štruktúra obyvateľstva ovplyvňuje celkový rozvojový potenciál obce. Z pohľadu vekovej štruktúry riešeného územia prevláda obyvateľstvo v produktívnom veku. Obyvatelia predproduktívnom a poproduktívnom veku sú zastúpení skoro rovnakým pomerom. Nízke podielové zastúpenie obyvateľov predproduktívneho veku signalizuje starnutie populácie, čo znázorňuje aj tabuľka č. 6 Priemerný vek obyvateľov obce Andovce.

Tabuľka č. 5 - Veková štruktúra obyvateľov obce Andovce

	predproduktívne	produktívne	poproduktívne
Muži	99	519	64
Ženy	96	489	133
Spolu	195	1008	197

Zdroj: Štatistický úrad SR

Graf č. 3 – Veková štruktúra obyvateľstva podľa pohlavia



Zdroj: vlastné spracovanie

Tabuľka č. 6 - Priemerný vek obyvateľstva v obci Andovce

	2003	2004	2005	2006	2007	2008	2009	2010	2011	2012	2013
Andovce	38,87	38,93	39,20	39,41	39,45	39,66	40,03	39,95	40,72	41,17	41,34

Zdroj: Štatistický úrad SR

Národnostná štruktúra

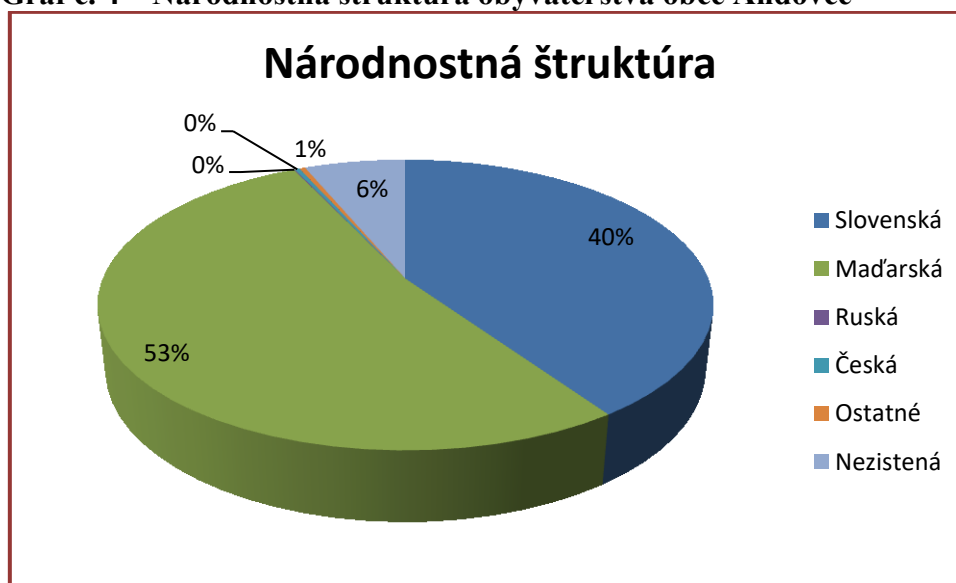
Väčšinu obyvateľstva tvoria občania maďarskej národnosti (52,6 %), ale výrazný je aj podiel obyvateľstva slovenskej národnosti (40,3 %). Ostatné národnosti ako napr. česká, rusínska, ukrajinská, nemecká, poľská, chorvátska, srbská, ruská, židovská a iné predstavujú percentuálne nízko zastúpené zložky, ktoré sú takmer zanedbateľné..

Tabuľka č. 7 - Národnostné zloženie podľa SODB 2011

Celkový počet obyvateľov	Národnosť					
	Slovenská	Maďarská	Ruská	Česká	Ostatné	Nezistená
1358	548	714	1	4	5	86
%	40,3	52,6	0,1	0,3	0,4	6,3

Zdroj: SODB 2011

Graf č. 4 – Národnostná štruktúra obyvateľstva obce Andovce



Zdroj: vlastné spracovanie

Religiózna štruktúra

V obci nájdeme predstaviteľov 7 druhov náboženstiev. Výrazným počtom sú zastúpení predstavitelia rímsko-katolíckej cirkvi, 976 osôb (71,87 %). Ďalšie náboženstvá sú zastúpené len veľmi nízkym podielom. 22,39% obyvateľstva obce sa nehlási k žiadnemu náboženstvu.

Tabuľka č. 8 - Štruktúra obyvateľov v Andovciach podľa vierovyznania

Vierovyznanie	Počet obyvateľov	
	<i>celkom</i>	<i>%</i>
Rímskokatolícka cirkev	976	71,87%
Reformovaná cirkev	19	1,40%
Evanjelická cirkev	40	2,95%
Náboženský spolok Jehovovi svedkovia	8	0,59%
Evanjelická cirkev metodistická	8	0,59%
Gréckokatolícka cirkev	0	0,00%
Bratská jednota baptistov	1	0,07%
Pravoslávna cirkev	2	0,15%
Nezistené	304	22,39%

Zdroj: SODB 2011

Vzdelanostná štruktúra

V oblasti ľudských zdrojov patrí ku kľúčovým disparitám slabšia vzdelanostná úroveň obyvateľov obce. Vzdelanostnú štruktúru obce Andovcena základe SOBD 2011 zachytáva Tabuľka č. 9. V obci je spolu 69,1 % obyvateľstva, ktorí majú základné alebo stredné vzdelanie. Približne polovica obyvateľstva má stredné vzdelanie. Vysokoškolské vzdelanie má 8,9 %.

Tabuľka č. 9 – Trvalo bývajúce obyvateľstvo podľa vzdelania

Územie	Trvalo Bývajúce obyvateľstvo	Najvyššie dosiahnuté vzdelanie											
		Základné	učňovské bez maturity	Stredné odborné bez maturity	úplné stredné učňovské s maturitou	úplné stredné odborné s maturitou	Úplné stredné všeobecné	Vyššie odborné	Vysokoškolské bakalárske	Vysokoškolské mag., inž., dokt.	Vysokoškolské doktorandské	Bez vzdelania	nezistené
Andovce	1358	293	197	137	44	219	49	19	21	93	7	204	75
	100,0%	21,6%	14,5%	10,1%	3,2%	16,1%	3,6%	1,4%	1,5%	6,8%	0,5%	15,0%	5,5%

Zdroj: SOBD 2011

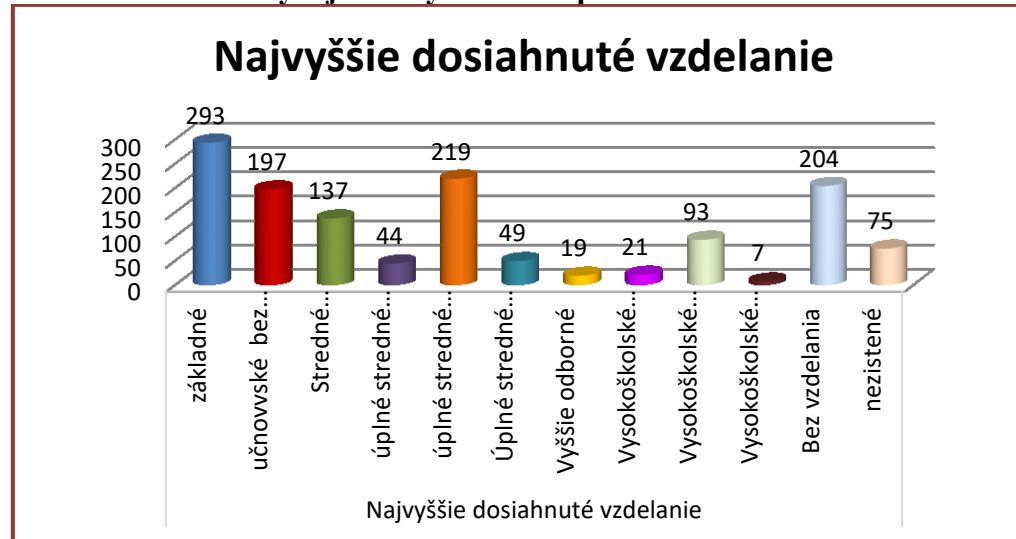
V strednom vzdelaní má približne polovica absolvované učňovské alebo stredné odborné bez maturity. 48,3 % obyvateľov so stredným vzdelaním má stredné vzdelanie s maturitou.

Tabuľka č. 10 - Štruktúra obyvateľov podľa dosiahnutého stredoškolského vzdelania

	učňovské bez maturity	Stredné odborné bez maturity	úplné stredné učňovské s maturitou	úplné stredné odborné s maturitou	Úplné stredné všeobecné	spolu
Počet obyvateľov	197	137	44	219	49	646
%	30,50%	21,21%	6,81%	33,90%	7,59%	100,00%

Zdroj: SODB 2011

Graf č. 5 - Trvalo bývajúce obyvateľstvo podľa vzdelania



Zdroj: vlastné spracovanie

Vysokoškolské vzdelanie má absolvované 121 obyvateľov. Pri vysokoškolskom vzdelaní prevláda kategória magisterského, inžinierskeho, doktorského vzdelania (2. stupeň vysokoškolského vzdelania) s percentuálnym zastúpením vyše 76 %.

Tabuľka č. 11 - Štruktúra obyvateľov podľa dosiahnutého vysokoškolského vzdelania

	Vysokoškolské bakalárske	Vysokoškolské mag., inž., dokt.	Vysokoškolské doktorandské	spolu
Počet obyvateľov	21	93	7	121
%	17,36%	76,86%	5,79%	100,00%

Zdroj: SODB 2011

Domový a bytový fond

Podľa výsledkov sčítania obyvateľov, domov a bytov z roku 2011 sa v obci Andovce nachádzalo 479 obytných budov, z toho 382 rodinných domov, 33 v bytových domoch, 28 v obecných bytových domoch, 1 družstevné byty a 13 iné. Domový a bytový fond obce v roku 2011 tvorilo 382 rodinných domov a 62 bytov. Z celkového domového fondu bolo 479 trvalo obývaných a 52 neobývaných domov.

Najviac rodinných domov (v počte 163 t.j. 31,23 %) bolo postavených po druhej svetovej vojne v rokoch 1946-1970. Cca.40 % bytov boli vybudované s 3 obytnými miestnosťami a 40,15 % 4 a viac obytnými miestnosťami. Podľa veľkosti 70,56 % bytov z počtu obývaných bytov majú 0-80 m² obytnej plochy a 29,02 % 80 a viac m² obytnej plochy.

Tabuľka č. 12 – Byty podľa obdobia výstavby

	Obdobie výstavby bytov										
	pred r.1919	1919 - 1945	1946 - 1960	1961 - 1970	1971 - 1980	1981 - 1990	1991 - 2000	2001 - 2005	2006 a neskôr	Nezistené	Spolu
Byty v budovách spolu	17	43	83	80	47	71	33	43	38	67	522
-s jedným bytom	15	35	81	76	41	71	33	16	26	67	461
- s dvoma bytmi	2	2	2	4	2	0	0	0	0	0	12
- s tromi alebo viac bytmi	0	6	0	0	4	0	0	27	12	0	49
Byty v nebytových budovách	0	0	0	0	0	0	0	0	0	0	0
Nezistené	0	0	0	0	0	0	0	0	0	0	0

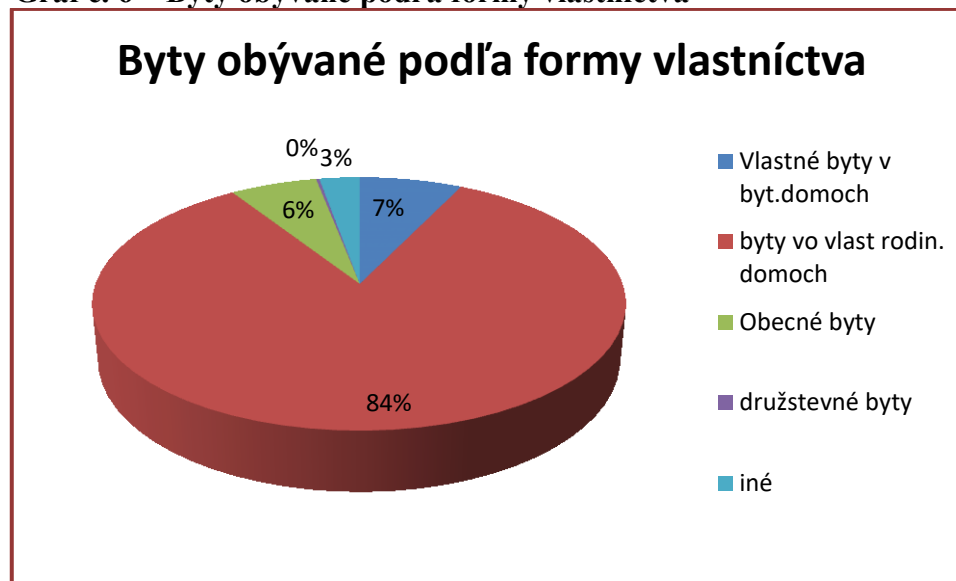
Zdroj: SODB 2011

Tabuľka č. 13 – Byty obývané podľa formy vlastníctva

územie	Byty								
	spolu	obývané							
		spolu	Podľa formy vlastníctva						
			Z toho						
		Vlastné byty v byt.domoch	byty vo vlast rodin. domoch	Obecné byty	družstevné byty	iné			
Andovce	533	479	33	382	28	1	13		

Zdroj: SODB 2011

Graf č. 6 – Byty obývané podľa formy vlastníctva



Zdroj: vlastné spracovanie

Tabuľka č. 14 – Byty obývané podľa počtu obytných miestností

územie	Byty						
	spolu	obývané					
		spolu	Podľa počtu obytných miestností				
			Z toho				
	1	2	3	4	5+		
Andovce	533	479	14	38	211	96	118

Zdroj: SODB 2011

Tabuľka č. 15 – Byty obývané podľa veľkosti obytnej plochy

územie	Byty						
	spolu	obývané					
		spolu	Podľa veľkosti obytnej plochy v m ²				
			Z toho				
	<40	40-80	81-100	100+			
Andovce	533	479	39	299	75	64	

Zdroj: SODB 2011

Tabuľka č. 16 – Byty neobývané podľa dôvodov neobývanosti

územie	Byty							
	spolu	neobývané					S nezistenou obývanosťou	
		spolu	Podľa dôvodov neobývanosti					
			V tom					
	Zmena vlastníkov	Určené na rekreáciu	Nespôsobilé na bývanie	Z iných dôvodov				
Andovce	533	52	5	12	10	25	1	

Vybavenie trvale obývaných domov a bytov

Na základe údajov z tabuľky č. 17 a z grafu č. 8 možno konštatovať, že v obci je takmer 93 % domácností napojených na plyn zo siete a vybavených vodovodom v byte 87,61 %. Na ústredné kúrenie sa v bytoch využíva najmä lokálne kúrenie na plyn (63 %), iný typ kúrenia (30,4 %) a ústredné diaľkové kúrenie (5,1 %).

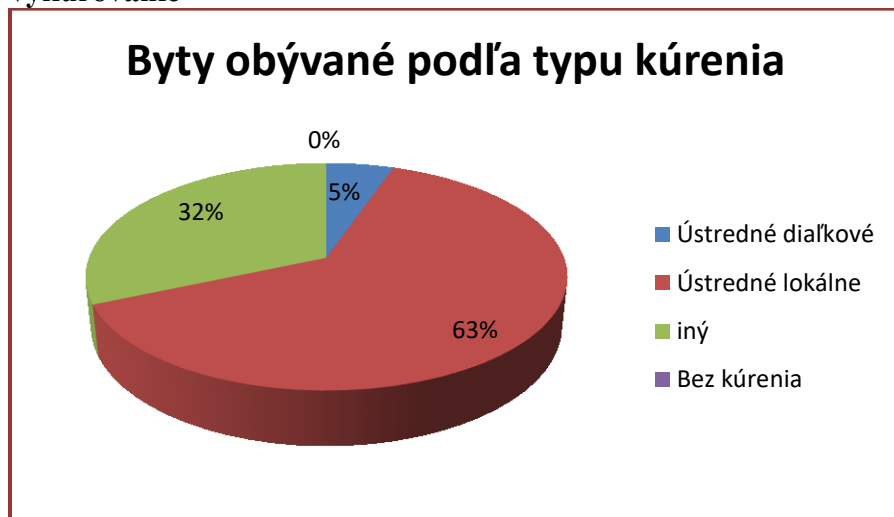
Z tabuľky č. 19. vyplýva, že 76,2 % je vybavených s mobilným telefónom, 46,5 % osobným počítačom, 53,7 % osobným automobилоm, takmer 34 % domácností má pevnú telefónnu linku v byte a 42,3 % domácností má pripojenie na internet.

Tabuľka č. 17 – Byty obývané podľa typu kúrenia

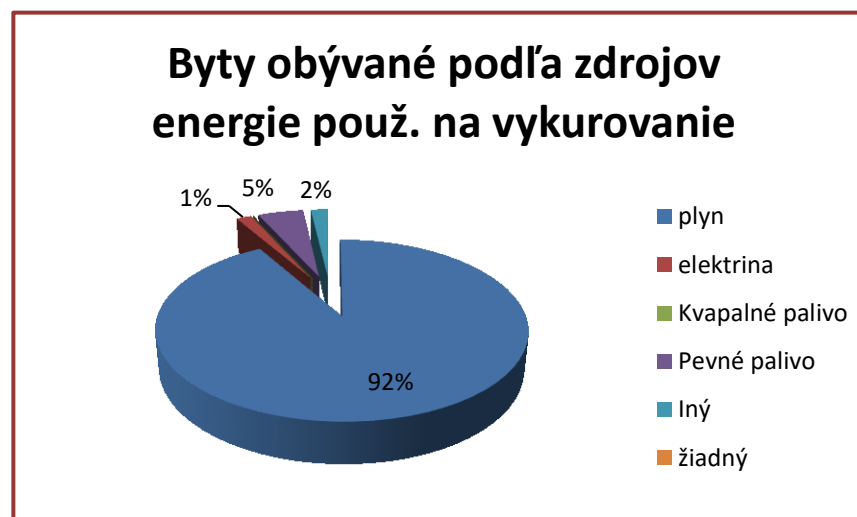
územie	Byty									
	obývané									
	Podľa typu kúrenia				Podľa zdrojov energie použ. Na vykurovanie					
	Z toho				Z toho					
	Ústredn é diaľkové	Ústredné lokálne	iný	Bez kúrenia	plyn	elektrina	Kvapalné palivo	Pevné palivo	Iný	žiadny
Andovce	22	261	130	0	398	7	0	21	8	0

Zdroj: SODB 2011

Graf č. 7 – Byty obývané podľa typu kúrenia vykurovanie



Graf č. 8 – Byty obývané podľa zdrojov energie použ. na vykurovanie



Zdroj: vlastné spracovanie

Tabuľka č. 18 – Byty obývané podľa zásobovania vodou

územie	Byty					
	spolu	Obývané byty v rodinných domoch				
		spolu	Podľa zásobovania vodou			
			Z toho			
		V byte zo spoločného zdroja	V byte z vlastného zdroja	Mimo bytu	Bez vodovodu	
Andovce	533	428	332	43	0	8

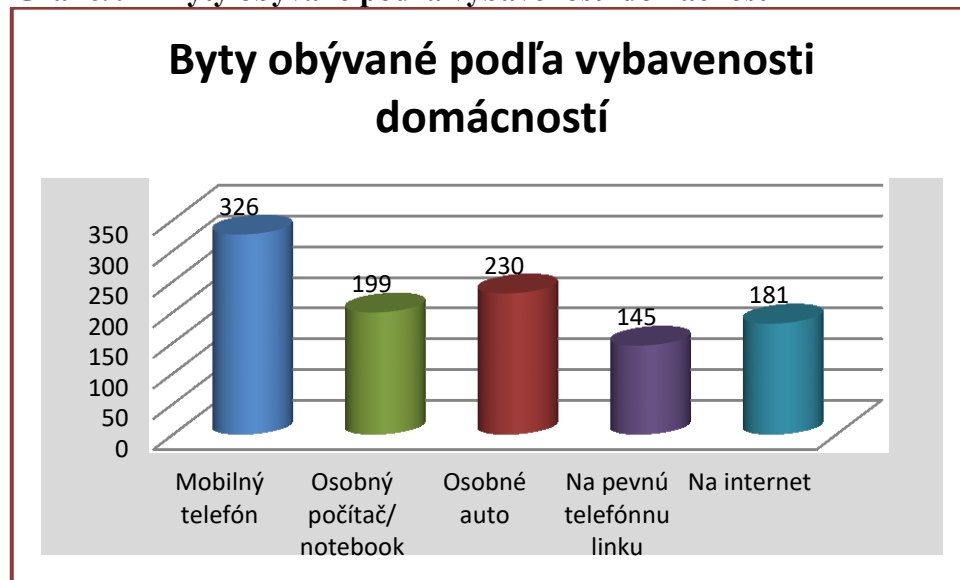
Zdroj: SODB 2011

Tabuľka č. 19 – Byty obývané podľa vybavenosti domácností

územie	Byty						
	spolu	Obývané byty v rodinných domoch					
		spolu	Podľa vybavenosti domácností			Podľa pripojenia	
			Mobilný telefón	Osobný počítač/notebook	Osobné auto	Na pevnú telefónnu linku	Na internet
Andovce	533	428	326	199	230	145	181

Zdroj: SODB 2011

Graf č. 9 – Byty obývané podľa vybavenosti domácností



Zdroj: vlastné spracovanie

Občianska vybavenosť

Občianska vybavenosť predstavuje široký spektrum zariadení a účelovo upravených plôch, ktorých cieľom je uspokojovanie rôznych potrieb obyvateľov všetkých vekových kategórií.

Podľa druhu činnosti môžeme zariadenia občianskej vybavenosti triediť do nasledujúcich funkcií:

- Školstvo
- Športové zariadenia
- Zdravotníctvo
- Kultúrne zariadenia
- Cestovný ruch
- Služby
- Finančné služby
- Obchod, atď.

Školská infraštruktúra

Predchodkyňa dnešnej materskej školy bola založená v polovici 19.storočia. Rímsko-katolícka elementárna škola /základná škola/ bola zakladaná neskoršie a v roku 1980-tom bola zrušená. Školáci sú nútení denne absolvovať cestu do Nových Zámkov.

V rokoch 1977/80 bola postavená nová, moderná budova pre potreby MŠ. V súčasnosti je v obci dvojtriedna materská škôlka s vyučovacím jazykom slovenským, ktorú navštevuje približne 24 detí.

Školskú infraštruktúru obce tvorí budova materskej školy s vyučovacím jazykom slovenským.

Tabuľka č. 20 - Počet detí v MŠ s VJS a VJM

Školský rok	2006/ 2007	2007/ 2008	2008/ 2009	2009/ 2010	2010/ 2011
MŠ	18	22	22	24	24

Zdroj: Obecný úrad

Tabuľka č. 21 - Počet školopovinných žiakov

Školský rok	2006/ 2007	2007/ 2008	2008/ 2009	2009/ 2010	2010/ 2011
ZŠ	114	140	133	137	135
SŠ	73	104	96	83	74

Zdroj: Obecný úrad

Tabuľka č. 22 - Zoznam budov vo vlastníctve obce

Názov majetku	Súp. č.	Využitie
Hasičská zbrojnica	2	Slúži svojmu účelu
Budova ZŠ- maď.	1	Múzeum
Budova ZŠ – maď.	3	Nájom
Budova MŠ + 12 b.j.	163	MŠ + byty
Dom smútku	6	Slúži svojmu účelu
Zdravotné stredisko + Pošta	4	Slúži svojmu účelu
Obecný úrad	157	Úrad
Garáž	7	Slúži svojmu účelu
Centrum mládeže	5	Slúži svojmu účelu
Šport kul	465	Futbalový klub
Nájomné byty 27 b.j.	517, 518	Byty
12 bj. Nadstavba MŠ	163	Byty
8 bj. Malorozmerné byty	614 615	Byty
2x9 bj. Nájomnébytové domy A/I, A/II	640 641	Byty

Zdroj: Obecný úrad

Zdravotná infraštruktúra

Zdravotnícke služby sú zabezpečované v bývalom učiteľskom byte priamo v obci, dvakrát v týždni. Sídli tu všeobecný lekár . Väčšina obyvateľov však navštevuje obvodného lekára v Nových Zámkoch. Ostatnú zdravotnú starostlivosť poskytuje zdravotné stredisko v Nových Zámkoch.

Sociálna starostlivosť o dôchodcov v obci zatiaľ nie je zabezpečená. V budúcnosti sa plánuje vytvorenie „Domu dôchodcov“, kde by zriadili klubovňu pre starších ľudí a zabezpečili stravovanie.

Kultúrna infraštruktúra

Kultúrny život obce riadi obecný úrad. Kultúrnu ponuku reprezentujú vzdelávacie prednášky, divadelné predstavenia miestnych amatérskych skupín, folklórne slávnosti, tanečné zábavy a verejné oslavy. Obecná knižnica sa usiluje svojim poslaním uspokojovať vzdelanostnú a kultúrnu potrebu občanov. O bohatej histórii obce svedčí aj múzeum G. Czuczora. Vo viacúčelovom zariadení pre mládež je zabezpečená výchova výtvarnej činnosti, cvičenie tai-chi a využívanie internetu pre verejnosť. V obci sa kultúrny dom nenachádza, ale rekonštrukciou Obecného úradu vznikne priestor pre kultúrnu sálu, kde sa budú uskutočňovať rôzne podujatia a akcie.

Pravidelné podujatia sú:

- stretnutie dôchodcov,
- pamätné dni básnika Czuczora,
- stretnutia kresťanskej mládeže,
- hody
- dni obce
- raz za 5 rokov stretnutie deportovaných občanov.

Dobrovoľné združenia a neregistrované organizácie vyvíjajúce činnosť v obci

Csemadok

Zväz poľovníkov- HUBERTUS

Zväz drobnochovateľov a záhradkárov

spevácky zbor

Šport a voľný čas.

„Voľný čas je čas na oddych, regeneráciu fyzických a psychických síl, relaxáciu po skončení všetkých povinností, ktoré vyplývajú zo sociálnych rolí každého človeka. Vo voľnom čase sa mladí ľudia i dospelí venujú aktivitám s rôznou hodnotou. Podľa obsahu sa aktivity vo voľnom čase delia na vzdelávacie, umelecké, nekreatívne, technické, spoločenské, športové a oddychové.“

V obci zo športových zariadení sa nachádza futbalové ihrisko, basketbalové ihrisko a fitness klub vo viacúčelovom zariadení. V oblasti športu je aktívna organizácia „Futbalový klub Andovce“. Pomerne veľa členov združujú klasické organizácie ako Obvodná organizácia Slovenského rybárskeho zväzu a poľovnícke združenie „Hubert“.

Vo využití prírodných daností obce, ako sú kanály, sú ešte ďalšie turistické, resp. športové potenciály, napr. vodná turistika, člňkovanie sa.

Obec pristupuje aktívne k riešeniu problematiky záujmových činností obyvateľstva.

Obchod a služby

V obchodnej sieti sú zabezpečované základné potravinové články na dobrej úrovni. V súčasnosti sa v obci nachádza až 2 predajní potravín, ktoré dostatočne pokrývajú miestny dopyt. V obci sú poskytované aj reštauračné služby a pohostinská činnosť.

Z remeselníckych služieb v obci fungujú autoservis, servis elektroniky, elektroinštalácia a plynoinštalácia, vodoinštalácia.

Obchod a služby tvoria tieto zariadenia:

- -	Predajne potravinárskeho tovaru:	2
- -	Odbytové strediská pohostinstiev	3
- -	Predajne nepotravinárskeho tovaru	0
- -	Zariadenia na opravu a údržbu motorových vozidiel	3
- -	Predajne súčiastok a príslušenstva pre motorové vozidlá	0

V obci sa nachádza aj pošta. Poisťovacie a bankové služby v obci sú poskytované Slovenskou poštou a.s..

Technická infraštruktúra

Technická infraštruktúra je vážnym ekonomicky náročným rozmiestňovacím a rozvojovým faktorom. Jej výkony slúžia rovnako firmám ako aj obyvateľstvu. Sprostredkováva spojenie medzi výrobcami a spotrebiteľom, približuje prácu a služby obyvateľstvu. Dostatok jej kapacity stimuluje rozvoj nových výrob a služieb a má i koncentračnú schopnosť. Preto jednou zo základných podmienok vstupu kapitálu do priestoru je rozvinutá a komplexne budovaná infraštruktúra.

Vybavenie obce inžinierskymi sieťami je na dobrej úrovni. Obec je plynofikovaná a je napojená na vodovod. V obci je vybudovaná kanalizácia.

Dopravný systém obce

Cestná sieť

Širšie dopravné vzťahy obce Andovce sú podmienené dopravnými väzbami so sídelnou štruktúrou Nitrianskeho kraja, osobitne však s okresným mestom Nové Zámky. Základným druhom dopravy je cestná a železničná doprava.

Cesta I. triedy neprechádza priamo katastrálnym územím riešenej obce. Na cesty I. triedy je obec Andovce pripojená s cestami II. a III. triedy. Cesta I. triedy na juhu umožňuje spojenie v smere na Komárno s väzbami na Maďarsko, na severe prepája riešené územie s Topoľčanmi a Prievidzou, na západ s hlavným mestom Bratislava, na východ so smerom na Lučenec.

Cesta II. triedy tiež neprechádza katastrálnym územím riešenej obce, ale tvorí v danej oblasti hlavné prepojenie do okresného mesta Nové Zámky a v druhom smere do Kolárova.

Cesta III. triedy Nové Zámky - Zemné – Komoča je hlavná cestná trasa riešenej obce. Zabezpečuje pripojenie obce na cesty II. triedy a ďalej do okresného mesta Nové Zámky. Cesta prechádza zastavaným územím a tvorí prietiah obcou. Všetky miestne komunikácie sú spevnené asfaltovým krytom.

V obci sú pozdĺž cesty III. triedy a na väčšine miestnych komunikácií vybudované chodníky. Nedostatkom je nevyhovujúci stav týchto chodníkov a aj nedostatočná šírka chodníkov. Jediná pešia plocha je pred kostolom. Nevyhovujúce jestvujúce chodníky treba postupne rekonštruovať a dobudovať aj na ostatných miestnych komunikáciách.

Cestná hromadná doprava

Na preprave cestujúcich do zamestnania, škôl a za nákupmi má najväčší podiel cestná hromadná doprava. Diaľkové linky SAD cez obec neprechádzajú. Cez obec prechádzajú dve linky SAD /Nové Zámky – Andovce, N. Zámky - Andovce – Zemné a späť/, pre ktoré je zriadených 5 autobusových zastávok.

Železničná doprava

Katastrálnym územím obce železničná trať neprechádza. Pre obec má dopravný význam železničná trať Nové Zámky – Prievidza. Najbližšia železničná stanica je v priľahlom okresnom meste Nové Zámky.

Vodovodná a kanalizačná sieť

V súčasnom období má obec Andovce vybudovanú verejnú celoobecnú vodovodnú sieť, prostredníctvom ktorej je zásobovaná kvalitnou pitnou vodou. Jej celková dĺžka je 10,727 km a počet evidovaných prípojok je 435 ks. Počet pripojených obyvateľov na vodovodnú sieť predstavuje 1217, čo tvorí z celkového počtu obyvateľov 98 %. V obci sa nachádzajú lokálne aj iné malé vodné zdroje – studne pri rodinných domoch, ktoré sa podieľajú na zásobovaní pitnou vodou len v obmedzenej miere.

V súčasnosti je vybudovaná kanalizačná sieť v dĺžke 3000 m a na ňu je napojených 65 bytových staníc. Odpadová voda od obyvateľstva je zachytávaná do žump. Ich technický stav, ako aj umiestnenie väčšinou nevyhovuje predpisom.

Obec má vybudované ochranné technické zariadenia pre odvádzanie dažďových povrchových vôd prevažne vedľa hlavných komunikácií. Nie sú však v bezproblémovom stave.

Plynovodná sieť a dodávky elektrickej energie

Celková plynifikácia obce bola ukončená v roku 1991 v dĺžke 6500 m. Na uvedenú sieť je napojených 90 % obyvateľov obce.

Obec Andovce je zásobovaná elektrickou energiou vzdušným vedením v dĺžke 6 km a káblovým 1 km. Verejné osvetlenie je riešené v celej obci.

Spoje a telekomunikačné zariadenia

Pre obec je vybudovaná digitálna telefónna ústredňa, ktorá je umiestnená v priestoroch obecného úradu. V súčasnej dobe je na pevné telefónne linky napojených asi 250 telefónnych účastníkov.

Ústredňa obecného rozhlasu v obci je umiestnená v priestoroch obecného úradu.

V obci je zavedená káblová televízia a internetovú službu poskytuje firma Confer.

Odpadové hospodárstvo

Obec má čiastočne zrealizovaný separovaný systém zberu komunálneho odpadu. Separuje sa sklo a plast. Odpad je odvázaný na skládku do Kolty, každý mesiac. V roku 2001 bolo v obci vyprodukovaných 173,7t komunálneho odpadu. Organický odpad je zapracovávaný v záhradách do pôdy. Zberný dvor a kompostovisko sa v obci nenachádza.

Nevyhnutná bude osvetová činnosť v najbližších rokoch a lepšie využívanie niektorých zložiek ako druhotných surovín.

Cestovný ruch

Cestovný ruch je odvetvie hospodárstva, na ktorého realizácii sa podieľa aj mnoho ďalších oblastí, ako sú poľnohospodárstvo, priemysel, stavebníctvo, služby a pod. Cestovný

ruch výrazne prispeje k tvorbe pracovných miest, a náklady na vytvorenie pracovných miest sú nižšie ako v priemysle.

Národný program rozvoja cestovného ruchu SR na základe zhodnotenia ponukovej stránky územia a jeho vybavenosti a posúdenia dlhodobých vývojových tendencií dopytu v cestovnom ruchu navrhuje rozvíjať nasledovné nosné formy cestovného ruchu:

a) Letná rekreácia, pri vodných plochách založená na kúpaní a vodných športoch, hobby turizmus, cykloturizmus, rôzne alternatívne tzv. soft formy cestovného ruchu, poľovnícky cestovný ruch, rôzne športy.

b) Mestský a kultúrny cestovný ruch.

c) Zdravotný cestovný ruch v jeho klasickej liečebnej podobe, ktorý je potrebné zachovať a popritom rozvíjať zdravotný cestovný ruch (relax, fitness, prevencia, skrášľovanie, kondícia), ktorý začína prudko rásť prakticky v celosvetovom rozsahu.

d) Vidiecky cestovný ruch a agroturistika.

e) Doplnkové formy cestovného ruchu. Na základe hore uvedenej klasifikácie nosných foriem cestovného ruchu Slovenska obec Andovce má reálny potenciál predovšetkým pre rozvoj: • vidieckej turistiky vrátane agroturistiky.

Obec Andovce disponuje viacerými prírodnými a kultúrnymi fenoménmi, vhodnými na rozvoj pohybovej i pobytovej zložky rekreácie i na rozvoj vidieckeho turizmu. Vodná plocha vodného kanála na západnom okraji obce je vhodná na rybolov, slnenie a odpočinok pri vode. Tok Dlhého kanála obtekajúceho obec je vhodný na pobyt pri vode a prípadne i člnkovanie. Hrádzu Dlhého kanála je možné využiť na cykloturistiku. Enkláva lesa vo východnej časti katastrálneho územia obce dáva možnosť na pikniky a pre usporiadanie akcií pre deti typu „Rozprávkový les“. Potenciál obce v oblasti rozvoja tvoria ešte kultúrne pamiatky a tradície obce ako napr. rímsko-katolícky kostol sv. Rozálie, pamätný „dom“ básnika G. Czuczora, múzeum G. Czuczora, kalvária. V spolupráci s obcou Zemné je možné spoločné využívanie vodných plôch pri osade Gúg.

Ekonomická aktivita obyvateľstva

Zloženie obyvateľstva podľa ekonomickej aktivity má veľký vplyv na socio – ekonomickú úroveň obce. Z 1358 trvalo bývajúcich obyvateľov obce bolo 706, t. j. 51,99 % ekonomicky aktívnych (celkový priemer v rámci SR je 48,7 %). Za ekonomicky aktívnych sa

považovali trvalo bývajúcimi obyvateľmi, ktorí boli pracujúci, pracujúci dôchodcovia, nezamestnaní a osoby na materskej dovolenke. Podiel nezamestnaných predstavoval 8,47 %, podiel dôchodcov predstavoval 21,13 %.

Tabuľka č 23 - Štruktúra obyvateľov podľa ekonomickej aktivity

Druh ekonomickej aktivity	Spolu	v %
Osoby ekonomicke aktívne	706	51,99
Pracujúci (okrem dôchodcov)	574	42,27
Osoby na materskej dovolenke	3	0,22
Pracujúci dôchodcovia	14	1,03
Nezamestnaní	115	8,47
Osoby v domácnosti	4	0,29
Osoby na rodičovskej dovolenke	32	2,36
Nepracujúci dôchodcovia	273	20,10
Príjemcovia kapitálových príjmov	4	0,29
Iná	15	1,10
Deti do 16 rokov	204	15,02
Študenti stredných škôl	42	3,09
Študenti vysokých škôl	29	2,14
Nezistená	49	3,61
Úhrn obyvateľstva	1358	100,00

Zdroj: SODB 2011

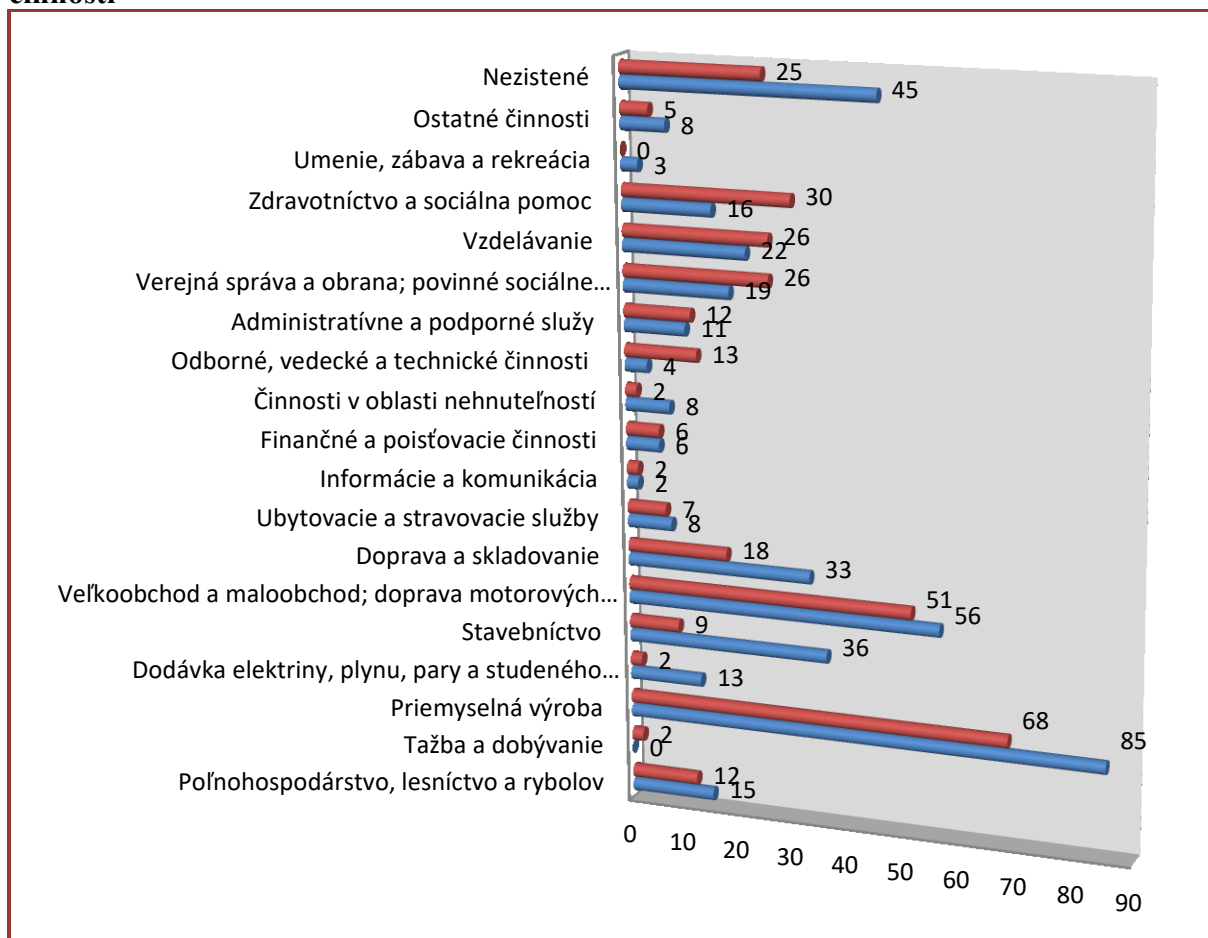
Podiel ekonomicke aktívneho obyvateľstva ktoré musí za prácou dochádzať je 66 %. Podľa ekonomickej činnosti sú pracujúci občania zamestnaní prevažne v odvetviach zameraných na priemyselnú výrobu, veľkoobchod a maloobchod, verejnú správu, dopravu a stavebníctva.

Tabuľka č. 24 - Bývajúce obyvateľstvo ekonomicky aktívne podľa odvetvia ekonomickej činnosti

Ovetvie ekonomickej činnosti	Ekonomicky aktívne osoby			
	muži	ženy	spolu	z toho dochádza do zamestnania
Poľnohospodárstvo, lesníctvo a rybolov	15	12	27	14
Tažba a dobývanie	0	2	2	2
Priemyselná výroba	85	68	153	115
Dodávka elektriny, plynu, pary a studeného vzduchu	13	2	15	13
Stavebníctvo	36	9	45	31
Veľkoobchod a maloobchod; doprava motorových vozidiel a motocyklov	56	51	107	82
Doprava a skladovanie	33	18	51	44
Ubytovacie a stravovacie služby	8	7	15	12
Informácie a komunikácia	2	2	4	4
Finančné a poisťovacie činnosti	6	6	12	11
Činnosti v oblasti nehnuteľností	8	2	10	8
Odborné, vedecké a technické činnosti	4	13	17	15
Administratívne a podporné služby	11	12	23	17
Verejná správa a obrana; povinné sociálne zabezpečenie	19	26	45	38
Vzdelávanie	22	26	48	44
Zdravotníctvo a sociálna pomoc	16	30	46	40
Umenie, zábava a rekreácia	3	0	3	3
Ostatné činnosti	8	5	13	9
Nezistené	45	25	70	49
Spolu	390	316	706	551

Zdroj: SODB 2011

Graf č. 10 – Bývajúce obyvateľstvo ekonomicky aktívne podľa odvetvia ekonomickej činnosti



Zdroj: vlastné spracovanie

Nezamestnanosť

Najvýznamnejším ukazovateľom situácie na trhu práce je miera nezamestnanosti, ktorá je jedným zo základných kritérií pre klasifikovanie problémových regiónov. Sprievodným javom vysokej miery nezamestnanosti je sociálna a ekonomická ohrozenosť.

Okre Nové Zámky má vyššiu nezamestnanosť ako slovenský priemer. V období 2013-2014 evidovaná miera nezamestnanosti v okrese Nové Zámky sa pohybovala medzi 12,5-15,80 %. Pričom miera evidovanej nezamestnanosti v Slovenskej republike bola okolo 12-13 %.

Vývoj počtu nezamestnaných mal počas sledovaného obdobia klesajúcu tendenciu. Priemerný počet evidovaných nezamestnaných v roku 2014 bol v okrese Nové Zámky 9 133. Z medziročného porovnania stavov k 31.12. vyplýva, že v roku 2014 sa stav UoZ v okrese Nové Zámky znížil o 1 060 UoZ. V okrese Nové Zámky k 31.12.2014 z hľadiska podielu

jednotlivých vekových skupín na celkovom počte UoZ predstavovala skupina menej ako 25 rokov 15,65%, skupina 25 – 54 ročných 68,73% a skupina 55 rokov a viac 15,62%. Štatistický prieskum zameraný na zisťovanie vzdelanostnej štruktúry UoZ v okrese Nové Zámky k 31.12.2014 ukázal, že najpočetnejšími skupinami nezamestnaných boli UoZ vyučení bez maturity, ktorí tvorili 32,8% a UoZ vyučení s maturitou, ktorí tvorili 25,07% z celkového počtu evidovaných UoZ. Štatistický prieskum zameraný na zisťovanie štruktúry UoZ podľa doby evidencie ukázal, že v okrese Nové Zámky bolo k 31.12.2014 evidovaných viac ako 12 mesiacov (dlhodobo nezamestnaní) 4 520 UoZ, t.j. 51,28% z celkového počtu.

Tabuľka č. 25 - Vývoj miery evidovanej nezamestnanosti v období 2004-2013 – regionálne porovnanie

	2004	2005	2006	2007	2008	2009	2010	2011	2012	2013	2014
Okres Nové Zámky	16,03	12,32	10,05	7,13	7,45	12,71	12,48	14,65	15,12	12,49	10,85
Nitriansky kraj	14,80	11,39	9,09	7,10	7,41	11,72	11,76	13,27	14,08	12,52	11,21
Slovenská republika	13,07	11,36	9,40	7,99	8,39	12,66	12,46	13,59	14,44	13,50	12,29

Zdroj: Štatistický úrad SR, 2014

Tabuľka č. 26 - Štruktúra počtu evidovaných nezamestnaných podľa dĺžky evidencie v obci Andovce v roku 2014

Dĺžka evidencie	Počet evidovaných nezamestnaných k 31.12.2014
0-3 mesiacov	11
4-6 mesiacov	18
7-9 mesiacov	6
10-12 mesiacov	11
13-18 mesiacov	9
19-24 mesiacov	6
25-30 mesiacov	3
31-36 mesiacov	2
37-42 mesiacov	2
43-48 mesiacov	3
nad 48 mesiacov	15
spolu	86

Zdroj: ÚPSVaR, 2014

Tabuľka č. 27 Veková štruktúra evidovaných nezamestnaných v obci Andovce v roku 2014

Veková štruktúra	Počet evidovaných nezamestnaných k 31.12.2014
< 20 rokov	3
>= 20 do < 25 rokov	8
>= 25 do < 30 rokov	5
>= 30 do < 35 rokov	9
>= 35 do < 40 rokov	14
>= 40 do < 45 rokov	5
>= 45 do < 50 rokov	9
>= 50 do < 55 rokov	11
>= 55 do < 60 rokov	20
>= 60 rokov	2
spolu	86

Zdroj: ÚPSVaR, 2014

Tabuľka č. 28 - Počet evidovaných nezamestnaných podľa vzdelanostnej štruktúry v obci Andovce v roku 2014

Vzdelanostná štruktúra	Počet evidovaných nezamestnaných k 31.12.2014
N/A - neurčené	0
10 - Neukončené základné vzdelanie	0
11 - Základné vzdelanie	26
12 - Nižšie stredné odborné vzdelanie	6
13 - Stredné odborné vzdelanie	21
14 - Úplné stredné odborné vzdelanie	17
15 - Úplné stredné všeobecné vzdelanie	4
16 - Vyššie odborné vzdelanie	5
17 - Vysokoškolské vzdelanie prvého stupňa	3
18 - Vysokoškolské vzdelanie druhého stupňa	4
19 - Vysokoškolské vzdelanie tretieho stupňa	0
Spolu	86

Zdroj: ÚPSVaR, 2014

Mzdy

Mzda je jedným z najdôležitejších ukazovateľov vyspelosti regiónu. Mikropriestor riešeného územia patrí na základe výšky priemerných mesačných nominálnych miezd medzi priemerné regióny Slovenska: príjmy obyvateľov mesta i okresu sú pod celoštátnym a krajským priemerom.

V roku 2013 priemerná mesačná nominálna mzda v okrese Šaľa bola 815 EUR, kým priemerná mesačná nominálna mzda na Slovensku bola o 76 EUR vyššia. Najvyššiu mzdu poberali zamestnanci v odvetviach: dodávka elektriny, plynu, pary, ďalej finančné a poisťovacie služby, počítačové programovanie a architektonické a inžinierske činnosti.

Tabuľka č. 29 - Vývoj priemernej nominálnej mesačnej mzdy zamestnanca (EUR) v období 2010-2013

	2009	2010	2011	2012	2013
Okres Nové Zámky	621,-	643,-	676,-	713,-	690,-
Nitriansky kraj	678,-	707,-	753,-	783,-	782,-
Slovenská republika	803,-	828,-	853,-	881,-	891,-

Údaje sú za podniky a organizácie s 20 a viac zamestnancami.

Zdroj: Štatistický úrad SR, 2014

Rozpočtové hospodárenie obce

Obec Andovce zabezpečuje financie samosprávnych kompetencií predovšetkým z vlastných daňových a nedaňových príjmov. Z dotácií zo štátneho rozpočtu boli financované kompetencie preneseného výkonu štátnej správy, úlohy spojené s regionálnym rozvojom, ochranou životného prostredia, atď.

Tabuľka č. 30 - Hospodárenie obce v rokoch 2011–2014

(€)	2011	2012	2013	2014
Rozpočtové príjmy spolu	974865	626058	1173942	1119478
Rozpočtové výdavky spolu	973674	620269	1173481	1119478
Hospodárenie obce	1191	5789	461	0

Zdroj: Obecný úrad

A.II Analýza vonkajšieho prostredia

Nitriansky kraj

Poloha, rozloha, geografické podmienky

„Nitriansky kraj svojou rozlohou 6 343,8 km² zaberá 13 % územia Slovenskej republiky. Nachádza sa v juhozápadnej časti Slovenskej republiky, pričom na juhu hraničí s Maďarskou republikou, na východe s Banskobystrickým krajom, na severe s Trenčianskym krajom a na západe s Trnavským krajom. V kraji je najjužnejší bod SR v obci Patince, v okrese Komárno.

Podľa územno-správneho usporiadania v zmysle zákona NR SR č. 221/1996 Z.z. sa člení na 7 okresov: Komárno, Levice, Nitra, Nové Zámky, Šaľa, Topoľčany a Zlaté Moravce. Rozlohou najmenším okresom kraja je okres Šaľa (355,9 km²) a najväčším je okres Levice (1 551,1 km²), ktorý je zároveň aj najväčším okresom SR.

Reliéf kraja má prevažne rovinný a nížinný charakter prerušovaný pahorkatinami. Takmer celý kraj sa nachádza na Podunajskej pahorkatine a Podunajskej rovine, čo sú celky Podunajskej nížiny. Na severe sa krajom tiahne pohorie Trábeč, severovýchod je lemovaný výbežkami Štiavnických vrchov a sčasti Pohronským Inovcom. Podstatnú časť juhu a juhovýchodu kraja zaberá kvalitná poľnohospodárska pôda. Kraj patrí k najteplejším oblastiam a najproduktívnejším poľnohospodárskym centráram SR. Priemerná ročná teplota vzduchu (údaje získané meraním v meteorologickej stanici v Hurbanove v roku 2013) je 11,2 °C. Kraj, najmä jeho južné oblasti sú bohaté na výskyt vodných zdrojov. Z hľadiska prírodného bohatstva vyniká kraj v oblasti termálnych prameňov v Podhájskej, Patinciach, Komárne, Poľnom Kesove a Štúrove. Územím kraja preteká viacero riek - najdlhšia slovenská rieka Váh, Dunaj, Nitra, Hron, Ipel' a Žitava, pričom rieky Dunaj a Ipel' tvoria prirodzenú štátnu hranicu s Maďarskom.

Na území kraja je 14 národných prírodných rezervácií, 44 prírodných rezervácií, 19 prírodných pamiatok a 46 chránených areálov. Na územie Nitrianskeho kraja zasahuje chránená krajinná oblasť Dunajské luhy (okres Komárno), Štiavnické vrchy (okres Levice), chránená krajinná oblasť Ponitrie (okres Nitra, Topoľčany, Zlaté Moravce).

Najvýznamnejšie kultúrno-historické pamiatky (hrady a zámky) sú v kraji: Levický hrad, hrad Gýmeš (Jelenec), Nitriansky hrad, Oponický hrad, Topoľčiansky hrad, hrad Hrušov (Hostie) a

Čierny hrad (Zlatno). Historické sídelné štruktúry má kraj vo forme mestskej pamiatkovej rezervácie Nitra. V okrese Levice sa nachádza pamiatková rezervácia ľudovej architektúry - skalné obydlia v obci Brhlovce. Okrem toho boli vyhlásené nasledovné pamiatkové zóny: Šahy, Komárno, Nitra - Staré mesto (Dolné mesto), Topoľčany, Zlaté Moravce a na vidieku Bátovce (okres Levice). K často navštevovaným miestam patrí aj Arborétum Mlyňany a Národný žrebčín v Topoľčiankach.

Nitra je mesto na Slovensku s najstaršou písomnou zmienkou z r. 826.

Na území Nitrianskeho kraja sú zásoby nevyhradených nerastov, ako sú štrkopiesky, stavebný kameň a tehliarska surovina.

Demografické východiská

Počtom 686 662 obyvateľov k 31.12.2013 sa Nitriansky kraj zaraďuje na 4. miesto v medzi krajskom porovnaní s podielom 12,7 % na úhrne SR. Z celkového počtu obyvateľov je 51,4 % žien. S hustotou osídlenia 108,2 obyvateľov na km² je piatym najobývanejším krajom SR. 68,9 % obyvateľov je slovenskej národnosti, 24,6 % sa hlási k maďarskej národnosti. V Nitrianskom kraji sa nachádza 354 obcí, z ktorých má 15 štatút mesta. V mestách žije 314 389 obyvateľov, čo je 45,8 % podiel zo všetkých obyvateľov.

V Nitrianskom kraji je možné pozorovať výrazné zmeny v demografickom vývoji, ktoré sú odrazom ekonomickej a sociálnej situácie kraja. Prejavuje sa dlhodobá tendencia spomaľovania reprodukcie obyvateľstva. Prírodný prírastok obyvateľstva dlhodobo vykazuje záporné hodnoty a v roku 2013 dosiahol – 1 721 osôb. Z ostatných demografických procesov dochádza k miernemu znižovaniu sobášnosti a rozvodovosti. Pokračuje proces starnutia obyvateľstva. Priemerný vek obyvateľov kraja v roku 2013 bol 41,09 rokov a index starnutia dosiahol hodnotu 110,4 (podľa metodiky EÚ).

Ekonomické a sociálne špecifiká

Regionálny hrubý domáci produkt (v bežných cenách) v roku 2011 dosiahol v Nitrianskom kraji 7 889 mil. Eur s podielom na SR 11,4 %. Regionálna hrubá pridaná hodnota v bežných cenách v roku 2011 dosiahla 7 137 mil. Eur s podielom 11,4 % z úhrnu za SR.

Skladba priemyselných odvetví je pestrá, dominantné miesto má krajské mesto Nitra, ktorého významným podnikom je Foxconn Slovakia, spol. s r.o. Medzi ťažiskové odvetvia kraja patrí elektrotechnický, strojársky, potravinársky, chemický a gumársky priemysel. V Šali sa nachádza dôležitý chemický závod Duslo, a. s., v ktorom sa vyrábajú sa dusíkaté hnojivá a gumárske chemikálie. Hermetické kompresory pre chladiace zariadenia vyrába spoločnosť Secop s.r.o. v Zlatých Moravciach.

Kraj obhospodaruje najväčšiu výmeru poľnohospodárskej pôdy zo všetkých krajov SR (46,6 tis. ha). Patrí k najvýznamnejším producentom poľnohospodárskych plodín ako sú pšenica, jačmeň, kukurica na zrno, hrach jedlý, cukrová repa technická, repka olejnatá, slnečnica na semeno a je najväčším producentom obilnín, olejní, strukovín na zrno a hrozna v SR. Hrubá poľnohospodárska produkcia kraja z hrubého obratu (701 636 tis. Eur v r. 2013) tvorí 31,6 % celoštátnej produkcie. Živočíšna výroba sa zameriava na chov hydiny a ošípaných.

Nitriansky kraj je dobre prepojený cestnými komunikáciami medzi okresmi a aj medzinárodnými cestnými ťahmi. Územím prechádza aj medzinárodná magistralna trať železničnej dopravy. V meste Komárno sa nachádza na rieke Dunaj významný riečny prístav, ktorý je napojený na európsku riečnu magistrálu Rýn - Mohan - Dunaj.

Cez územie Nitrianskeho kraja vedú dôležité potrubia. Najvýznamnejšie plynovody sú Tranzitný a Medzištátny. Ropovody vedúce cez Nitriansky kraj sú Družba a Adria.

Cestovný ruch sa viaže najmä na lokality s termálnymi prameňmi, kde vyrástli rekreačno - turistické strediská (Komárno, Patince, Štúrovo). Minerálne vody v okrese Levíc ako Santovka a Slatina, sa plnia do fliaš.

Na celom území kraja je dobre vybudovaná hustá sieť školských zariadení. V takmer každej väčšej obci je základná škola, zabezpečujúca povinnú školskú dochádzku. V krajskom meste Nitra sídlia 2 univerzity - Slovenská poľnohospodárska univerzita, Univerzita Konštantína Filozofa. V meste Komárno sídli Univerzita Selyeho.

V oblasti kultúry má ešte dlhoročnú tradíciu krajské mesto Nitra ako jedno z najdôležitejších centier slovanskej vzdelanosti, kultúry a kresťanského života. Rozvoj kultúry siaha do čias raného osídlenia starých Slovanov a pokračoval v prvom štátnom útvare Pribinovom Nitrianskom kniežatstve a počas Veľkej Moravy cez stredovek až do novoveku. Na území kraja je 6 štátnych a 3 neštátne divadlá, 3 galérie vrátane pobočiek a 285 fungujúcich knižníc vrátane pobočiek. Z celkového počtu obyvateľov kraja v roku 2013 bolo 7,8 % aktívnych používateľov. Pozornosť si zaslúži Divadlo Andreja Bagara v Nitre,

Ponitrianske múzeum a Nitrianska galéria. Najvýznamnejšie kultúrne podujatia sa konajú prevažne v Nitre. Patria k nim Nitrianska hudobná jar, Nitrianske kultúrne leto, Dni Nitranov - Pribinove a Cyrilo-metodské slávnosti, Divadelná Nitra - medzinárodný divadelný festival, Agrofilm - medzinárodný filmový festival. V Nitre sa v posledných rokoch okrem tradičnej poľnohospodárskej výstavy AGROKOMPLEX usporadúvajú také veľtrhy a výstavy ako sú Autosalón, Nábytok a bývanie, Medzinárodný strojársky veľtrh, Lignumexpo a iné.

Zdravotná starostlivosť v kraji je zabezpečovaná vo fakultnej nemocnici v Nitre, v nemocniciach s poliklinikou, samostatnými poliklinikami a odbornými liečebnými ústavmi.“

Okres Nové Zámky

Všeobecné informácie

Okres Nové Zámky patrí s rozlohou 1 347 km² k najväčším okresom SR. Okres patrí aj z pohľadu počtu obyvateľstva k najväčším, žije tu cca. 146–tisíc ľudí. Prírodnú hranicu okresu tvoria rieky Dunaj a Ipel', ktoré sú zároveň aj štátnou hranicou s Maďarskou republikou. Územie leží v Podunajskej nížine a čiastočne do neho zasahujú aj Podunajská rovina, Podunajská pahorkatina a pohorie Burda. Pretekajú ním rieky Dunaj, Nitra, Hron, Žitava a Ipel'. Okres patrí k najteplejším a najsuchším v SR, je však významný množstvom minerálnych prameňov a termálnych vôd. Na území okresu sa nachádza 62 obcí, z ktorých tri majú štatút mesta – Nové Zámky, Štúrovo a Šurany. Navštevovanými miestami sú predovšetkým termálne kúpaliská v Podhájskej a v Štúrove. Priemysel sa koncentruje v Nových Zámkoch. Poľnohospodárstvo charakterizuje predovšetkým pestovanie teplomilnejších rastlín a viniča. Priemyselný park v Nových Zámkoch nemá dostatočne vybudovanú infraštruktúru, preto sa zatiaľ nedarí do neho prilákať väčšie množstvo investorov. Cestné hraničné priechody sa nachádzajú v Štúrove a Salke a železničný hraničný priechod sa nachádza v Štúrove. Štúrovo je druhou najväčšou železničnou križovatkou na Slovensku. Cez okres je plánovaná výstavba rýchlostnej cesty R7, ktorá prepojí Bratislavu a Lučenec.

Všeobecné informácie

Počet obyvateľov	146 345
Rozloha	1 347 km ²
Hustota zaľudnenia	108 ob. / km ²
Počet pracujúcich	51 459 (35,2 %)

Miera evidovanej nezamestnanosti

Obdobie	Miera nezamestnanosti		Rozdiel v p.b
	2013	2014	
Január	15,78	13,39	-2,39
Február	15,59	13,54	-2,05
Marec	15,63	12,99	-2,64
Apríl	15,07	12,85	-2,22
Máj	14,83	12,58	-2,25
Jún	14,68	12,52	-2,16
Júl	14,42	12,46	-1,96
August	13,58	12,49	-1,09
September	13,11	12,06	-1,05
Október	12,71	12,34	-0,37
November	12,53	12,04	-0,49
December	12,49	12,18	-0,31
PRIEMER	14,20	12,62	X

Tabuľka č. 31 - Index regionálneho podnikateľského prostredia (IRPP)

IRPP	Pozícia (1–79)	Skóre (1–6)	SR
IRPP	46	3,23	3,51
Subindex I: Ekonomická aktivita	50	3,22	3,51
1. pilier: Ekonomické prostredie	41	3,38	3,48
2. pilier: Ekonomické výstupy	57	3,09	3,53
Subindex II: Verejná správa a legislatíva	43	3,33	3,32
3. pilier: Legislatíva	28	4,41	4,19
4. pilier: Verejná správa	70	2,47	2,63
Subindex III: Technológie a infraštruktúra	36	3,11	3,30
5. pilier: Infraštruktúra	34	2,93	3,26
6. pilier: Technológie	36	3,31	3,34
Subindex IV: Vzdelávanie a ľudské zdroje	47	3,29	3,43
7. pilier: Ľudské zdroje	45	3,42	3,68
8. pilier: Vzdelávanie	47	3,07	3,16

Zdroj: regióny Slovenska

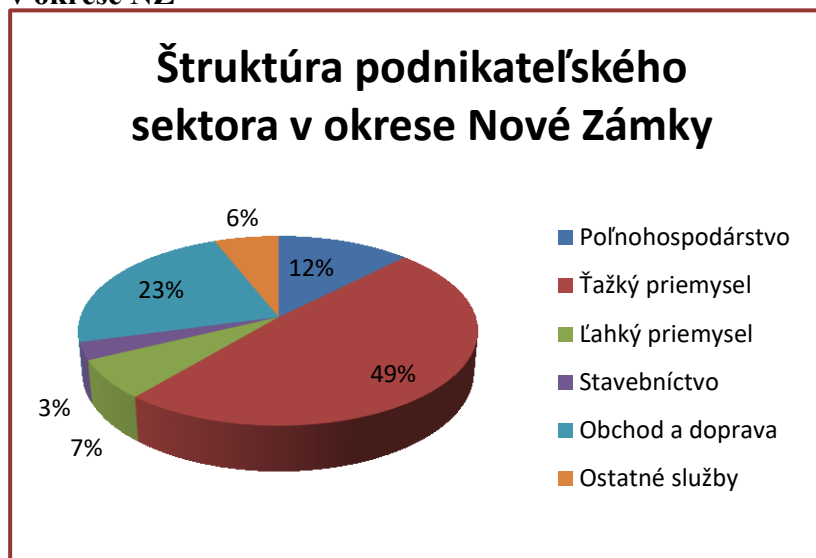
Top 5 zamestnávateľov

Názov spoločnosti	Počet zamestnancov
OSRAM Slovakia, a.s.	1 700
COOP Jednota Nové Zámky, s.d.	1 032
Bang Joo Electronics Slovakia, s.r.o.	672
Slovenská autobusová doprava Nové Zámky, a.s.	527
ThyssenKrupp Ferostav, s.r.o.	209

Graf č. 11 – Štruktúra podnikateľského sektora v okrese NZ

Štruktúra podnikateľského sektora

Poľnohospodárstvo	12,4 %
Ťažký priemysel	48,7 %
Ľahký priemysel	6,7 %
Stavebníctvo	3,0 %
Obchod a doprava	23,2 %
Ostatné služby	6,0 %



Zdroj: vlastné spracovanie

Najväčšie konkurenčné výhody okresu

Spravodlivosť výberu zamestnancov na pozície vo firmách

Schopnosť podnikov využiť najnovšie technológie

Motivácia zamestnancov k produktívnejšej práci

Úroveň vzdelania

Kvalita cestnej infraštruktúry

SWOT analýza potenciálu rozvoja obce

Analýza SWOT patrí medzi základné nástroje strategického plánovania. Používa sa na hodnotenie silných a slabých stránok, príležitostí a ohrození, ktoré sa týkajú danej oblasti. Silné a slabé stránky pomenúvajú súčasný stav riešenej problematiky v samospráve z hľadiska vnútorných faktorov – čo je v území pozitívne a negatívne. Príležitosti a ohrozenia vyjadrujú predpoklad vplyvu vonkajších faktorov na budúci rozvoj územia.

Zhodnotenie súčasného stavu územia formou SWOT analýzy je spracovaná na základe auditu rozvojových zdrojov obce a dotazníkového prieskumu uskutočňovaného medzi obyvateľmi mesta..

Formulár č. A 5 - SWOT analýza

Silné stránky	<i>Body</i>	Slabé stránky	<i>Body</i>
<p>Dobrá geografická poloha obce - blízkosť okresného mesta Nové Zámky</p> <p>Existencia prírodných lokalít s významnými estetickými a biologickými hodnotami</p> <p>Úrodná poľnohospodárska pôda</p> <p>Upravené centrum obce</p> <p>Obecný majetok, možnosti jeho efektívnejšieho využitia</p> <p>Dobré pokrytie mobilným, internetovým a televíznym signálom</p> <p>Kompletná plynofikácia</p> <p>Existencia verejného vodovodu a siete na rozvod elektr.energie</p> <p>Existencia obecných nájomných bytov</p> <p>Aktuálny územný plán obce</p> <p>Existencia web-portálu, možnosť získania rýchlych informácií o obci</p> <p>Dobrá informovanosť obyvateľov</p> <p>Rastúci počet obyvateľov obce</p> <p>Množstvo kultúrnych a historických pamiatok, bohatá história</p> <p>Dlhoročná tradícia v organizovaní kultúrnych, spoločenských podujatí</p> <p>Dobrá spolupráca s aktérmi lokálneho života</p> <p>Spolupráca obce v rámci mikroregiónu</p> <p>Existencia MŠ, a voľno-časových aktivít</p>		<p>Nedostatočná dĺžka vybudovaných chodníkov</p> <p>Nedostatočný stav úrovne vybudovania kanalizácie</p> <p>Zlý stav existujúcej infraštruktúry /osvetlenie, rozhlas/</p> <p>Absencia inžinierskych sietí novovytvorených lokalitách pre výstavbu rodinných domov</p> <p>Zlý technický stav obecných budov - dom smútku, múzeum</p> <p>Absencia vhodného miesta na organizovanie letných kultúrnych podujatí – amfiteáter</p> <p>Absencia vhodného zariadenia pre starých ľudí</p> <p>Absencia oddychovej zóny</p> <p>Absencia detských ihrísk</p> <p>Zlý stav informovanosti turistov</p> <p>Zlý stav materiálo –technickej vybavenosti obecných zariadení, budov</p> <p>Vysoká miera nezamestnanosti s nevyrovnanou ponukou pracovných miest</p> <p>Zvyšovanie vandalizmu a kriminality v obci</p> <p>Vysoké zastúpenie obyvateľov so základným a učňovským vzdelaním</p> <p>Zvyšovanie počtu obyvateľov v poproduktívnom veku</p>	

<p>Možnosť vzdelávania v meste Nové Zámky Existencia futbalového, basketbalového ihriska a fitnes klubu Dobré podmienky na rozvoj v podnikaní Dobré podmienky na ďalší rozvoj CR Skúsenosti z implementácie projektov financovaných z národných a európskych zdrojov Existencia vypracovaných projektových dokumentácií na ďalší rozvoj obce</p>	
Spolu	

<p>Nie je rozvinutá vidiecka turistika v obci a v regióne Nedostatok finančných prostriedkov na plynulé investovanie a rozvoj obce Znečisťovanie životného prostredia občanmi Slabé povedomie občanov o ochrane životného prostredia</p>	
Spolu	

Príležitosti	Body
<p>Využívanie faktora geografickej polohy Prírodné a kultúrno-historické podmienky ako potenciál pre rozvoj cestovného ruchu Získanie finančných prostriedkov z fondov EÚ a zo štátneho rozpočtu Členstvo MAS Zvyšovanie kvalifikovanej pracovnej sily Vytváranie podmienok so strany štátu pre zosúladenie zručností a potrieb trhu práce Zvyšujúci záujem o vidiecky cestovný ruch a cykloturistiku Vytvorenie nových pracovných miest v službách CR Rozvoj vidieckej turistiky Zvyšovanie záujmu obyvateľov o dianie v obci Nárast obyvateľov prisťahovaných z okresného mesta Využitie pozemkov pre individuálnu a skupinovú bytovú výstavbu</p>	
Spolu	

Hrozby	Body
<p>Nezáujem investorov o rozvoj služieb v oblasti CR Neúspešné žiadosti na čerpanie finančných prostriedkov z rozpočtu SR a EÚ Nedostatok finančných prostriedkov obce Odchod pracovnej sily do miest s vyššou kvalitou života Legislatívne zmeny v oblasti pracovného práva Ohrozovanie čistoty spodných vôd žumpami pri rodinných domoch Nedostatok finančných prostriedkov na skvalitnenie kultúrno-spoločenskej a sociálnej infraštruktúry obce Nárast počtu dôchodcov Zvýšenie ekologického zaťaženia územia Nezáujem o turistické služby a produkty obce a regiónu Nedostatočná podpora začínajúcich podnikateľov zo strany štátu Nízka občianska participácia</p>	
Spolu	

Zdroj: vlastné spracovanie

Formulár č. A 8 - STEEP analýza

Sociálne	Technologické	Ekonomické	Ekologické	Politické	Hodnoty
Starnutie populácie	Úroveň technológie poskytovateľa	Nové trhy a nové príležitosti	Dopad ŽP	Politika vlády v konkrétnej oblasti	Zmena postojov k lokálnemu rozvoju
Zmeny postojov a správania	Dostupná technológia a využívaná technológia	Klesajúce trhy v niektorých poskytovaných službách	Možnosti obnovy a tvorby	Štandardy na politickej scéne	Organizačná kultúra
Zvyšovanie ekonomickej závislosti obyvateľstva	Technológia využívaná obyvateľmi, podnikateľmi	Možné finančné zdroje	Politika ŽP	Legislatíva	Tímová spolupráca
Životný štýl	Kontakt s obyvateľmi prostredníctvom technológie	Vplyv daňovej politiky	Podpora tvorby a ochrany ŽP	Zmena vlády ako výsledok volieb	Osobné hodnoty

Formulár č. A12 - Matica vzájomných väzieb SWOT analýzy

	A	B	C	D	E	F	G	H	I	J	K	L
1)	+											
2)		+	+									
3)	+											
4)												
5)			+									
6)												
7)												
8)												
9)											+	
10)												
11)										+		
12)												
13)										+	+	
14)		+	+									
15)			+					+				
16)				+								
17)				+								
18)		+							+			
19)												
20)												
21)								+				
22)							+	+				
23)												
24)			+									

Zdroj: vlastné spracovanie

Formulár č. A 14 - Kontrolný zoznam pre hodnotenie možných rizík

Druh rizika	Objekt rizika	Zdroj rizika	Nežiaduce dôsledky	Pravdepodobnosť
Individuálne Technické		Vandali	Znehodnocovanie	70 %
	Infraštruktúra občianskej vybavenosti	Časový faktor		70 %
Ekologické	Životné prostredie	Obyvatelia obce	Vytváranie čiernych skládok a znečisťovanie územia	70 %
Sociálne	Nezáujem občanov	Starnúce obyvateľstvo	Nízka kvalita spoločenského života	70 %
Ekonomické	Rozpočet obce	Štát a jeho politika	Nízke zdroje na rozvoj obce	90%

Zdroj: vlastné spracovanie

A.III Zhodnotenie súčasného stavu územia

Hlavné disparity rozvoja obce Andovce :

- nevyužitý prírodný a kultúrno-historický potenciál pre rozvoj cestovného ruchu,
- nedostatočná infraštruktúra cestovného ruchu a nepostačujúce využitie existujúcej infraštruktúry cestovného ruchu,
- technický stav verejných budov vyžadujúcich si rekonštrukciu,
- nedostatok kvalifikovanej pracovnej sily
- nedobudovaná technická infraštruktúra a nedostatočné napojenie obyvateľstva na ČOV,
- slabá komunikácia organizácií občianskeho sektora,

Hlavné faktory rozvoja obce Andovce:

- výhodná geografická poloha,
- možnosť využívania európskych štrukturálnych a investičných fondov v programovom období 2014-2020 a iných doplnkových zdrojov financovania pre rozvojové zámery obce,
- ďalšie posilňovanie kapacity a efektivity verejnej správy,
- vytváranie synergických efektov pri využívaní rozvojových faktorov
- pravidelné investovanie do budovania a údržby obecnej technickej infraštruktúry,
- existujúce plochy pre priemyselné využitie s rôznym stupňom pripravenosti pre investorov,
- využitie kultúrno-historického potenciálu a prírodného potenciálu na rozvoj cestovného ruchu,
- dostatočný potenciál pre rozvoj bytovej výstavby.

Strategická časť

Strategická časť PHSR nadväzuje na analytickú časť. Záver analytickej časti obsahuje SWOT analýzu a hodnotenie možných rizík. Strategická časť obsahuje stratégiu rozvoja obce pri zohľadnení jeho vnútorných špecifik a určí hlavné ciele a priority rozvoja obce pri rešpektovaní princípov regionálnej politiky v záujme dosiahnutia vyváženého udržateľného rozvoja územia. Strategická časť obsahuje:

- víziu územia,
- formuláciu a návrh stratégie,
- výber a popis strategických cieľov v jednotlivých politikách - oblastiach rozvoja (hospodárska, sociálna, environmentálna).

V Í Z I A obce A n d o v c e

Obec Andovce sa chce stať prosperujúcou obcou s atraktívnym vidieckym prostredím pre obyvateľov a návštevníkov, s pohodlným bývaním, kvalitným životným prostredím, ktorá bude využívať dostupné možnosti pre rozvoj cestovného ruchu a rekreácie a organizovanie kultúrno-spoločenských podujatí, a to najmä v záujme zvyšovania životnej úrovne svojich obyvateľov.“

Rozvojová stratégia

Na základe komplexnej analýzy územia obce Andovce a určenia slabých a silných stránok, príležitostí a ohrození v oblasti hospodárskej, sociálnej a environmentálnej, môžeme určiť rozvojovú stratégiu obce a jej prioritné ciele.

Strategickým cieľom obce je „Zvýšenie kvality života obyvateľov obce Andovce prostredníctvom sociálneho a ekonomického rozvoja a ochrany životného prostredia.“ Znamená to využiť potenciál obce a dostupné možnosti získania finančných prostriedkov na realizáciu rozvojových činností, ale tiež sústavnú prácu s jednotlivcami, združeniami a organizáciami. Kvalitu života obyvateľov podmieňuje okrem iného občianska vybavenosť a fungujúca technická a dopravná infraštruktúra, ktorá môže byť predpokladom na rozvoj obce v ďalších oblastiach, ako je cestovný ruch a turizmus. Je dôležité ponúknuť turistom a návštevníkom obce Andovce možnosť na rekreáciu a trávenie voľného času na území obce. Rozvoj v tejto oblasti je podmienený vybudovaním turistickej infraštruktúry a vytvorením kvalitných a dostupných služieb cestovného ruchu, poskytovaním informácií a vytváraním ďalších aktivít, ktoré budú viesť k rozvoju vidieckej turistiky a agroturistiky v spolupráci zo všetkými zainteresovanými subjektmi.

Na základe uvedených skutočností boli navrhnuté jednotlivé aktivity v rámci hospodárskej, sociálnej a environmentálnej oblasti, ktoré pri ich postupnej realizácii budú viesť k naplneniu strategického cieľa obce Andovce.

1. Prioritná oblasť – HOSPODÁRSKA

V tejto oblasti sa obec zameria predovšetkým na budovanie cestnej infraštruktúry. Cieľom je vybudovanie a rekonštrukcia miestnych komunikácií a chodníkov a cyklotrasy. Významným projektom bude miestnej komunikácie ku Kalvárii, ktorý bude slúžiť pre miestnych obyvateľov a pre návštevníkov obce. S touto investíciou sa sprístupní sakrálna pamiatka zaujímavá pre turistov.

Ďalšie chodníky a miestne komunikácie vybudované priamo v obci budú slúžiť pre zvýšenie bezpečnosti občanov.

V súvislosti s rozvojom cestovného ruchu a služieb s ním spojených by obec vytvorila podmienky na zriadenie kaviarne príp. reštaurácie, prípadne by ponúkla túto možnosť investorovi. S tým súvisí aj rekonštrukcia múzea, ktorá je atraktívnym prvkom pre návštevníkov. Ďalšie aktivity obce v tejto oblasti sú vytvorenie cyklotrasy a označenie cyklotrasy a vytvorenie informačnej tabule.

2. Prioritná oblasť - SOCIÁLNA

Zvýšenie občianskej vybavenosti sa dosiahne podporou individuálnej bytovej výstavby a výstavbou nájomných bytov. Obec odkúpil pozemky vhodné na vytvorenie nových ulíc, kde plánuje vybudovať inžinierske siete pre vznik nových rodinných domov.

Rekonštrukciou a materiálno-technickým zabezpečením budov občianskej vybavenosti, rekonštrukciou verejného osvetlenia a rozšírením kamerového systému sa zvýši kvalita života v obci. Dokončí sa renovácia budovy Obecného úradu, s čím sa vytvorí reprezentatívna slávnostná a obratná miestnosť. Rekonštrukciou zdravotného strediska sa vytvorí miesto pre stálu ordináciu všeobecného lekára a priestor pre lekáreň alebo vhodný priestor pre výdaj liekov.

Rekonštrukciou športového areálu a výstavbou amfiteátra v športovom areály sa vytvorí miesto pre kultúrno-spoločenské a rekreačno-športové aktivity pre obyvateľov a návštevníkov obce. Vytvorí sa aj nové detské ihrisko s prvkami, ktoré budú zodpovedať primeraným bezpečnostným podmienkam.

Organizovaním vzdelávacích aktivít rôzneho typu sa zabezpečí rozvoj ľudských zdrojov, ktorý pôsobí na progresívny vývoj aj v ďalších oblastiach života. V rámci prednášok a kurzov nadobudnú občania nové schopnosti a zručnosti.

V obci sa budú zachovávať tradície prostredníctvom organizovania obľúbených tradičných podujatí a kultúrna sféra sa doplní aj o nové aktivity, ako divadelné predstavenia, hudobné koncerty ľudovej hudby.

3. Prioritná oblasť - ENVIRONMENTÁLNA

Prioritou v tejto oblasti je dobudovanie kanalizácie v celej obci. Tento faktor výrazne ovplyvní kvalitu života v obci a zabezpečí zvýšenie spokojnosti občanov.

Zriadením zberného dvora na okraji obce sa zvýši efektívnosť nakladania s odpadmi. Tá sa môže dosiahnuť aj zvýšením environmentálneho povedomia občanov prostredníctvom informačných letákov a ďalších aktivít zameraných na ochranu životného prostredia.

Ochrana životného prostredia spočíva tiež v kultivácii zelených a vodných plôch. Dobrovoľníckymi prácami občanov sa zabezpečí čistenie prostredia obce. Vytvorením lesoparku sa vytvorí priestor pre rekreáciu a oddych. Vytvorením, revitalizáciou jazera sa vytvorí ďalšie krásne miesto pre oddych a zabezpečí sa tiež uchytenie dažďovej vody.

Formulár č. S 1 - Tabuľka strategických cieľov a opatrení

V í z i a					
1. Prioritná oblasť/opatrenie - Hospodárska oblasť		2. Prioritná oblasť/opatrenie - Sociálna oblasť		3. Prioritná oblasť/opatrenie - Environmentálna oblasť	
<p>Projekt 1.1.1 Rekonštrukcia chodníkov v intraviláne obce</p> <p>Projekt 1.2 Budovanie a rekonštrukcia miestnych komunikácií</p> <p>Projekt 1.2.1 Vybudovanie miestnej komunikácie v novovytvorenej obytnej zóne</p> <p>Projekt 1.2.2 Vybudovanie miestnej komunikácie ku Kalvárii</p> <p>Projekt 1.2.3 Vybudovanie cyklistickej trasy do Nových Zámkov</p> <p>Projekt 1.2.4 Rekonštrukcia dopravného ihriska</p> <p>Projekt 1.3.1 Vybudovanie inžinierskych sietí v novovytvorenej obytnej zóne</p>	<p>Projekt 1.4 Riešenie parkovania v obci</p> <p>Projekt 1.4.1 Vybudovanie parkoviska pri domu smútku</p> <p>Projekt 1.4.2 Vybudovanie parkoviska pri nových nájomných bytoch</p> <p>Projekt 1.5.1 Vytvorenie technických podmienok pre zriadenie priemyselnej zóny</p> <p>Projekt 1.6 Podpora rozvoja CR</p> <p>Projekt 1.6.1 Vytvorenie podmienok na zriadenie kaviarne alebo reštaurácie</p> <p>Projekt 1.6.2 Vytvorenie informačnej tabule v centre obce</p> <p>Projekt 1.6.3 Označenie cyklotrasy</p>	<p>Projekt 2.1 Podpora usadenia mladých rodín a príst'ahovalích</p> <p>Projekt 2.1.1 Podpora individuálnej bytovej výstavby</p> <p>Projekt 2.1.2 Výstavba nových nájomných bytov</p> <p>Projekt 2.2.1 Rozšírenie kamerového systému v obci</p> <p>Projekt 2.3 Rekonštrukcia a materiálno-technické zabezpečenie budov občianskej infraštruktúry</p> <p>Projekt 2.3.1 Dokončenie renovácie budovy Obecného úradu</p> <p>Projekt 2.3.2 Materiálno-technické zabezpečenie budovy ObÚ</p> <p>Projekt 2.3.3 Rekonštrukcia budovy zdravotnej starostlivosti</p> <p>Projekt 2.3.4 Materiálno-</p>	<p>Projekt 2.3.10 Inovácia materiálno-technickej základne knižnice</p> <p>Projekt 2.3.11 Inovácia materiálno-technickej základne MŠ</p> <p>Projekt 2.3.12 Inovácia materiálno-technickej základne Klubu mládeže</p> <p>Projekt 2.3.13 Rekonštrukcia a budovy MŠ</p> <p>Projekt 2.3.14 Vybudovanie zariadení pre seniorov</p> <p>Projekt 2.4.1 Rekonštrukcia a doplnenie verejného osvetlenia</p> <p>Projekt 2.5. Rekonštrukcia a výstavba športových areálov a ihrísk</p> <p>Projekt 2.5.1 Rekonštrukcia</p>	<p>Projekt 3.1.1 Dobudovanie kanalizácie</p> <p>Projekt 3.2.1 Vybudovanie zberného dvora separovaného odpadu</p> <p>Projekt 3.3 Ochrana a tvorba zelených plôch, parkov a oddychových zón</p> <p>Projekt 3.3.1 Revitalizácia vytvorenie jazera na uchytenie dažďovej vody</p>	<p>Projekt 3.3.2 Úprava verejných priestranstiev a rozšírenie verejnej zelene</p> <p>Projekt 3.3.3 Vytvorenie oddychovej zóny, lesoparku</p> <p>Projekt 3.4.1 Zvýšenie environmentálneho povedomia občanov prostredníctvom vzdelávacích aktivít a prednášok pre občanov obce</p>

		<p>technické zabezpečenie budovy ZS Projekt 2.3.5 Prístavba k domu smútku v miestnom cintoríne Projekt 2.3.6 Rekonštrukcia budovy múzea Projekt 2.3.7 Inovácia materiálno-technickej základne múzea Projekt 2.3.8 Rekonštrukcia miestneho rozhlasu Projekt 2.3.9 Materiálno-technické zabezpečenie budovy Klubu Dôchodcov</p>	<p>a športového areálu Projekt 2.5.2 Dobudovanie amfiteátra v športovom areáli Projekt 2.6.1 Vybudovanie detského ihriska Projekt 2.7.1 Organizovanie odborných školení na podporu schopností a zručností Projekt 2.8.1 Organizovanie kultúrnych podujatí Projekt 2.9.1 Zabezpečenie aktualizácií obecných médií</p>		
--	--	--	---	--	--

Programová časť

Programová časť PHSR nadväzuje na strategickú časť a obsahuje opatrenia a projekty vrátane ich priradenia k jednotlivým cieľom a prioritám. Zmyslom programovej časti je jej príspevok k splneniu stanoveného strategického cieľa: *Vytvoriť podmienky pre zvýšenie kvality života obyvateľov obce, pre zvýšenie jeho konkurencieschopnosti a ekonomickej výkonnosti s vyváženým rozvojom oblastí trvale udržateľného rozvoja.*

Formulár č. P 1 - Tabuľka opatrení, projektov a aktivít podľa oblastí

PRIORITNÁ OBLASŤ 1 – HOSPODÁRSKA OBLASŤ		
Opatrenie	Projekt/Aktivita	Prioritná oblasť/oblasť
Opatrenie 1.1 Rekonštrukcia a budovanie chodníkov	Projekt 1.1.1 Rekonštrukcia chodníkov v intraviláne obce	Hospodárska oblasť
Opatrenie 1.2 Budovanie a rekonštrukcia miestnych komunikácií	Projekt 1.2.1 Vybudovanie miestnej komunikácie v novovytvorenej obytnej zóne	
	Projekt 1.2.2 Vybudovanie miestnej komunikácie ku Kalvárii	
	Projekt 1.2.3 Vybudovanie cyklistickej trasy do Nových Zámkov	
	Projekt 1.2.4 Rekonštrukcia dopravného ihriska	
Opatrenie 1.3 Budovanie inžinierskych sietí	Projekt 1.3.1 Vybudovanie inžinierskych sietí v novovytvorenej obytnej zóne	
Opatrenie 1.4 Riešenie parkovania v obci	Projekt 1.4.1 Vybudovanie parkoviska pri domu smútku	
	Projekt 1.4.2 Vybudovanie parkoviska pri nových nájomných bytoch	
	Projekt 1.5 Vytvorenie technických podmienok pre zriadenie priemyselnej zóny	
Opatrenie 1.6 Podpora rozvoja CR	Projekt 1.6.1 Vytvorenie podmienok na zriadenie kaviarne alebo reštaurácie	
	Projekt 1.6.2 Vytvorenie informačnej tabule v centre obce	
	Projekt 1.6.3 Označenie cyklotrasy	

Zdroj: vlastné spracovanie

PRIORITNÁ OBLASŤ 2 – SOCIÁLNA OBLASŤ		
Opatrenie	Projekt/Aktivita	Prioritná oblasť/oblast'
Opatrenie 2.1 Podpora usadenia mladých rodín a prisťahovalých	Projekt 2.1.1 Podpora individuálnej bytovej výstavby	Sociálna oblasť
	Projekt 2.1.2 Výstavba nových nájomných bytov	
Opatrenie 2.2 Budovanie a rozšírenie kamerového systému	Projekt 2.2.1 Rozšírenie kamerového systému v obci	
Opatrenie 2.3 Rekonštrukcia a materiálno-technické zabezpečenie budov občianskej infraštruktúry	Projekt 2.3.1 Dokončenie renovácie budovy Obecného úradu	
	Projekt 2.3.2 Materiálno-technické zabezpečenie budovy ObÚ	
	Projekt 2.3.3 Rekonštrukcia budovy zdravotnej starostlivosti	
	Projekt 2.3.4 Materiálno-technické zabezpečenie budovy ZS	
	Projekt 2.3.5 Prístavba k domu smútku v miestnom cintoríne	
	Projekt 2.3.6 Rekonštrukcia budovy múzea	
	Projekt 2.3.7 Inovácia materiálno-technickej základne múzea	
	Projekt 2.3.8 Rekonštrukcia miestneho rozhlasu	
	Projekt 2.3.9 Materiálno-technické zabezpečenie budovy Klubu Dôchodcov	
	Projekt 2.3.10 Inovácia materiálno-technickej základne knižnice	
	Projekt 2.3.11 Inovácia materiálno-technickej základne MŠ	
Projekt 2.3.12 Inovácia materiálno-technickej základne Klubu mládeže		
Projekt 2.3.13 Rekonštrukcia budovy MŠ		

	Projekt 2.3.14 Vybudovanie zariadení pre seniorov	
Opatrenie 2.4 Modernizácia verejného osvetlenia	Projekt 2.4.1 Rekonštrukcia a doplnenie verejného osvetlenia	
Opatrenie 2.5. Rekonštrukcia a výstavba športových areálov a ihrísk	Projekt 2.5.1 Rekonštrukcia športového areálu	
	Projekt 2.5.2 Dobudovanie amfiteátra v športovom areáli	
Opatrenie 2.6 Vybudovanie detského ihriska	Projekt 2.6.1 Vybudovanie detského ihriska	
Opatrenie 2.7 Organizovanie odborných školení na podporu schopností a zručností	Projekt 2.7.1 Organizovanie odborných školení na podporu schopností a zručností	
Opatrenie 2.8 Organizovanie kultúrnych podujatí	Projekt 2.8.1 Organizovanie kultúrnych podujatí	
Opatrenie 2.9 Informovanosť, zviditeľnenie obce	Projekt 2.9.1 Zabezpečenie aktualizácií obecných médií	

Zdroj: vlastné spracovanie

PRIORITNÁ OBLASŤ 3 – ENVIRONMENTÁLNA OBLASŤ		
Opatrenie	Projekt/Aktivita	Prioritná oblasť/oblasť
Opatrenie 3.1 Budovanie kanalizácie	Projekt 3.1.1 Dobudovanie kanalizácie v obci	Environmentálna oblasť
Opatrenie 3.2 Zabezpečenie zvýšenia vyseparovanej zložky odpadu	Projekt 3.2.1 Vybudovanie zberného dvora separovaného odpadu	
Opatrenie 3.3 Ochrana a tvorba zelených plôch, parkov a oddychových zón	Projekt 3.3.1 Revitalizácia vytvorenie jazera na uchytenie dažďovej vody	
	Projekt 3.3.2 Úprava verejných priestranstiev a rozšírenie verejnej zelene	
	Projekt 3.3.3 Vytvorenie oddychovej zóny, lesoparku	
Opatrenie 3.4 Zvýšenie environmentálneho povedomia občanov	Projekt 3.4.1 Zvýšenie environmentálneho povedomia občanov prostredníctvom vzdelávacích	

	aktivít a prednášok pre občanov obce	
--	--------------------------------------	--

Zdroj: vlastné spracovanie

Súbor ukazovateľov výsledkov a dosahov vrátane východiskových a cieľových hodnôt

Súčasťou programovej časti je aj stanovenie ukazovateľov pre hodnotenie PHSR. Ukazovatele výsledkov a dopadov pre PHSR obce Andovce sú spracované vo formulári P2. **Výstupy projektu** predstavujú práce, služby a tovary, ktoré boli financované počas realizácie aktivít projektu vyjadrené z finančného a vecného hľadiska. **Výsledok projektu** predstavuje okamžitý efekt realizácie aktivít projektu, ktorý je k dispozícii pre cieľovú skupinu alebo predstavuje služby poskytnuté cieľovej skupine. **Dopad** vyjadruje dlhodobý efekt intervencie na danú prioritnú oblasť alebo cieľovú skupinu, ktorý je mimo priamej a výlučnej kontroly subjektu zodpovedajúceho za realizáciu projektu.

Ukazovatele výstupu sú obvykle priradené k jednotlivým projektom. Označujú hmatateľné produkty, bezprostredne dosiahnuté realizáciou jednej alebo viacerých aktivít, vyjadrené v merateľných fyzických alebo peňažných jednotkách. Odrážajú skutočnosť, že niečo bolo vytvorené, vyprodukované, zriadené, zrealizované.

Ukazovatele výsledku vyjadrujú priamy hmatateľný efekt projektu na cieľovú skupinu projektu bezprostredne po ukončení realizácie projektu a merajú bezprostredný následok, ktorý bol vyvolaný výstupom.

Ukazovatele dopadu vyjadrujú dlhodobý efekt intervencie na územie a cieľovú skupinu, následky dosiahnutých výsledkov projektu, teda príspevok k riešeniu cieľov stanovených pre prioritnú oblasť, potrieb cieľovej skupiny alebo k odstraňovaniu prekážok či využívaniu potenciálu rozvoja územia. Pri hodnotení dopadov PHSR obce Andovce boli stanovené nulové hodnoty ako východiskové hodnoty dopadových ukazovateľov a hodnotenie dopadov sa uskutočňuje k termínu roku 2020.

Formulár č. P 2 - Tabuľka ukazovateľov výsledkov, dopadov

Typ ukazovateľa	Názov ukazovateľa	Definícia	Informačný zdroj	Merná jednotka	Východisková hodnota		Cieľová hodnota / Rok	
					2014	2018	2020	
PRIORITA								
OPATRENIE/AKTIVITA - Projekt 1.1.1 rekonštrukcia chodníkov v intraviláne obce								
Hlavné - Core ukazovatele: - výstupu - vsledku - dopadu	výstup	Náklady na zrealizované stavebné práce		euro	0	1 500 000		
	výsledok	km zrekonštruovaných chodníkov		km	0			
	dopad	% nárast spokojných obyvateľov		%	-	10		5
OPATRENIE/AKTIVITA - Projekt 1.2.1 Vybudovanie miestnej komunikácie v novovytvorenej obytnej zóne								
Hlavné - Core ukazovatele: - výstupu - vsledku - dopadu	výstup	Náklady na zrealizované stavebné práce		euro	0	1 500 000		
	výsledok	km novovybudovanej komunikácie		km	0			
	dopad	% nárast spokojných obyvateľov		%	-	5		5
OPATRENIE/AKTIVITA - Projekt 1.2.2 Vybudovanie miestnej komunikácie ku kalvárii								
Hlavné - Core ukazovatele: - výstupu - vsledku - dopadu	výstup	Náklady na zrealizované stavebné práce		euro	0	50 000		
	výsledok	km novovybudovanej komunikácie		km	0	3 km		
	dopad	% nárast spokojných obyvateľov		%	-	15		5
OPATRENIE/AKTIVITA - Projekt 1.2.1 Vybudovanie cyklistickej trasy do Nových Zámkov								
Hlavné - Core ukazovatele: - výstupu - vsledku - dopadu	výstup	Náklady na zrealizované stavebné práce		euro	0	200 000		
	výsledok	km novovybudovanej cyklistickej trate		km	0	6		
	dopad	% nárast spokojných obyvateľov, turistov		%	-	15		5

OPATRENIE/AKTIVITA - Projekt 1.2.4 Rekonštrukcia dopravného ihriska							
Hlavné - Core ukazovatele: - výstupu - vsledku - dopadu	výstup	Náklady na zrealizované stavebné práce		euro	0	30 000	
	výsledok	zrekonštruovaná plocha		m2	0		
	dopad	% nárast spokojných učiteľov, rodičov a detí		%	-	25	5
OPATRENIE/AKTIVITA - Projekt 1.3.1 Vybudovanie inžinierskych sietí v novovytvorenej obytnej zóne							
Hlavné - Core ukazovatele: - výstupu - vsledku - dopadu	výstup	Náklady na zrealizované stavebné práce		euro	0	1 500 000	
	výsledok	km nových ulíc so inžinierskými sieťami		km	0		
	dopad	% nárast spokojných obyvateľov		%	-	10	5
OPATRENIE/AKTIVITA - Projekt 1.4.1 Vybudovanie parkoviska pri domu smútku							
Hlavné - Core ukazovatele: - výstupu - vsledku - dopadu	výstup	Náklady na zrealizované stavebné práce		euro	0	100 000	
	výsledok	zrekonštruovaná plocha		m2	0		
	dopad	% nárast spokojných obyvateľov		%	-	35	5
OPATRENIE/AKTIVITA - Projekt 1.4.2 Vybudovanie parkoviska pri nových nájomných bytoch							
Hlavné - Core ukazovatele: - výstupu - vsledku - dopadu	výstup	Náklady na zrealizované stavebné práce		euro	0	100 000	
	výsledok	zrekonštruovaná plocha		m2	0		
	dopad	% nárast spokojných obyvateľov		%	-	10	5
OPATRENIE/AKTIVITA -Projekt 1.5 Vytvorenie technických podmienok pre zriadenie priemyselnej zóny							
Hlavné - Core ukazovatele: - výstupu - vsledku - dopadu	výstup	Náklady na vytvorenie podmienok		euro	0	50 000	
	výsledok	vytvorená plocha		m2	0		
	dopad	% zníženie nezamestnanosti		%	-	2	2

OPATRENIE/AKTIVITA - Projekt 1.6.1 Vytvorenie podmienok na zriadenie kaviarne alebo reštaurácie							
Hlavné - Core ukazovatele: - výstupu - vsledku - dopadu	výstup	Náklady na vytvorenie podmienok		euro	0	70 000	
	výsledok	vytvorená plocha		m2	0		
	dopad	% zníženie nezamestnanosti		%	-	1	1
OPATRENIE/AKTIVITA - Projekt 1.6.2 Vytvorenie informačnej tabule v centre obce							
Hlavné - Core ukazovatele: - výstupu - vsledku - dopadu	výstup	Náklady na zrealizovaný projekt		euro	0	5000	
	výsledok	km novovybudovanej komunikácie		km	0		
	dopad	% nárast spokojných turistov		%	-	15	10
OPATRENIE/AKTIVITA - Projekt 1.6.3 Označenie cyklotrasy							
Hlavné - Core ukazovatele: - výstupu - vsledku - dopadu	výstup	Náklady na zrealizovaný projekt		euro	0	2000	
	výsledok	km novovybudovanej cyklistickej trate		km	0		
	dopad	% nárast spokojných turistov		%	-	15	10
OPATRENIE/AKTIVITA - Projekt 2.1.1 Podpora individuálnej bytovej výstavby							
Hlavné - Core ukazovatele: - výstupu - vsledku - dopadu	výstup	Náklady na zrealizované stavebné práce		euro	0	50 000	
	výsledok	počet vymeraných stavebných pozemkov		počet	0		
	dopad	% nárast spokojných obyvateľov		%	-	5	5
OPATRENIE/AKTIVITA - Projekt 2.1.2 Výstavba nových nájomných bytov							
Hlavné - Core ukazovatele: - výstupu - vsledku - dopadu	výstup	Náklady na zrealizované stavebné práce		euro	0	500 000	
	výsledok	počet novovybudovaných bytových jednotiek		počet	0		
	dopad	% nárast spokojných obyvateľov		%	-	5	5

OPATRENIE/AKTIVITA - Projekt 2.2.1 Rozšírenie kamerového systému v obci							
Hlavné - Core ukazovatele: - výstupu - vsledku - dopadu	výstup	Náklady na zrealizované stavebné práce		euro	0	80 000	
	výsledok	počet osadených kamier		počet	0		
	dopad	% nárast spokojných obyvateľov		%	-	15	5
OPATRENIE/AKTIVITA - Projekt 2.3.1 Dokončenie renovácie budovy Obecného úradu							
Hlavné - Core ukazovatele: - výstupu - vsledku - dopadu	výstup	Náklady na zrealizované stavebné práce		euro	0	420 000	
	výsledok	zrekonštruovaná plocha		m2	0		
	dopad	% nárast renovovaných objektov		%	-	6,6	0
OPATRENIE/AKTIVITA - Projekt 2.3.2 Materiálno-technické zabezpečenie budovy ObÚ							
Hlavné - Core ukazovatele: - výstupu - vsledku - dopadu	výstup	Náklady na inováciu m-t základne		euro	0	20 000	
	výsledok	počet nových zariadení		km	0		
	dopad	% nárast vybavenia ObÚ		%	-		
OPATRENIE/AKTIVITA - Projekt 2.3.3 Rekonštrukcia budovy zdravotnej starostlivosti							
Hlavné - Core ukazovatele: - výstupu - vsledku - dopadu	výstup	Náklady na zrealizované stavebné práce		euro	0	40 000	
	výsledok	zrekonštruovaná plocha		m2	0		
	dopad	% nárast spokojných obyvateľov		%	-	15	5
OPATRENIE/AKTIVITA - Projekt 2.3.4 Materiálno-technické zabezpečenie budovy ZS							
Hlavné - Core ukazovatele: - výstupu - vsledku - dopadu	výstup	Náklady na inováciu m-t základne		euro	0	10 000	
	výsledok	počet nových zariadení		počet	0		
	dopad	% nárast vybavenia ZS		%	-		

OPATRENIE/AKTIVITA - Projekt 2.3.5 Prístavba k domu smútku v miestnom cintoríne							
Hlavné - Core ukazovatele: - výstupu - vsledku - dopadu	výstup	Náklady na zrealizované stavebné práce		euro	0	100 000	
	výsledok	novovytvorená plocha prístavby plocha		m ²	0		
	dopad	% nárast spokojných obyvateľov		%	-	25	5
OPATRENIE/AKTIVITA - Projekt 2.3.6 Rekonštrukcia budovy múzea							
Hlavné - Core ukazovatele: - výstupu - vsledku - dopadu	výstup	Náklady na zrealizované stavebné práce		euro	0	20 000	
	výsledok	zrekonštruovaná plocha		m ²	0		
	dopad	% nárast renovovaných objektov		%	0	6,6	
OPATRENIE/AKTIVITA -Projekt 2.3.7 Inovácia materiálno-technickej základne múzea							
Hlavné - Core ukazovatele: - výstupu - vsledku - dopadu	výstup	Náklady na inováciu m-t základne		euro	0	2000	
	výsledok	počet nových zariadení		počet	0		
	dopad	% nárast vybavenia Múzea		%	-		
OPATRENIE/AKTIVITA - Projekt 2.3.8 Rekonštrukcia miestneho rozhlasu							
Hlavné - Core ukazovatele: - výstupu - vsledku - dopadu	výstup	Náklady na zrealizované stavebné práce		euro	0	80 000	
	výsledok	zrekonštruovaná ústredňa a sieť		počet	0		
	dopad	% nárast spokojných obyvateľov		%	-	15	5
OPATRENIE/AKTIVITA - Projekt 2.3.9 Materiálno-technické zabezpečenie budovy Klubu Dôchodcov							
Hlavné - Core ukazovatele: - výstupu - vsledku - dopadu	výstup	Náklady na inováciu m-t základne		euro	0	10 000	
	výsledok	počet nových zariadení		počet	0		
	dopad	% nárast vybavenia Klubu Dôchodcov		%	-		

OPATRENIE/AKTIVITA - Projekt 2.3.10 Inovácia materiálno-technickej základne knižnice							
Hlavné - Core ukazovatele: - výstupu - vsledku - dopadu	výstup	Náklady na inováciu m-t základne		euro	0	4 000	
	výsledok	počet nových zariadení		počet	0		
	dopad	% nárast vybavenia knižnice		%	-		
OPATRENIE/AKTIVITA - Projekt 2.3.11 Inovácia materiálno-technickej základne MŠ							
Hlavné - Core ukazovatele: - výstupu - vsledku - dopadu	výstup	Náklady na inováciu m-t základne		euro	0	15 000	
	výsledok	počet nových zariadení		počet	0		
	dopad	% nárast vybavenia MŠ		%	-		
OPATRENIE/AKTIVITA - Projekt 2.3.12 Inovácia materiálno-technickej základne Klubu mládeže							
Hlavné - Core ukazovatele: - výstupu - vsledku - dopadu	výstup	Náklady na inováciu m-t základne		euro	0	7 000	
	výsledok	počet nových zariadení		počet	0		
	dopad	% nárast vybavenia Klubu mládeže		%	-		
OPATRENIE/AKTIVITA - Projekt 2.3.13 Rekonštrukcia budovy MŠ							
Hlavné - Core ukazovatele: - výstupu - vsledku - dopadu	výstup	Náklady na zrealizované stavebné práce		euro	0	100 000	
	výsledok	zrekonštruovaná plocha		počet	0		
	dopad	% nárast spokojných obyvateľov		%	-	15	5
OPATRENIE/AKTIVITA - Projekt 2.3.14 Vybudovanie zariadení pre seniorov							
Hlavné - Core ukazovatele: - výstupu - vsledku - dopadu	výstup	Náklady na zrealizované stavebné práce		euro	0		2 000 000
	výsledok	počet nových zariadení pre seniorov		počet	0		3x2
	dopad	% nárast sociálnych zariadení s celodennou starostlivosťou		%	0		100

OPATRENIE/AKTIVITA - Projekt 2.4.1 Rekonštrukcia a doplnenie verejného osvetlenia							
Hlavné - Core ukazovatele: - výstupu - vsledku - dopadu	výstup	Náklady na zrealizované projekty		euro	0	200 000	
	výsledok	km zrekonštruovaného a novovybudovaného verejného osvetlenia		km	0		
	dopad	% nárast spokojných obyvateľov		%	-	25	5
OPATRENIE/AKTIVITA - Projekt 2.5.1 Rekonštrukcia športového areálu							
Hlavné - Core ukazovatele: - výstupu - vsledku - dopadu	výstup	Náklady na zrealizované stavebné práce		euro	0	200 000	
	výsledok	plocha zrekonštruovaného športového areálu		m ²	0		
	dopad	% nárast spokojných obyvateľov a turistov		%	-	15	5
OPATRENIE/AKTIVITA - Projekt 2.5.2 Dobudovanie amfiteátra v športovom areáli							
Hlavné - Core ukazovatele: - výstupu - vsledku - dopadu	výstup	Náklady na zrealizované projekty		euro	0	100 000	
	výsledok	plocha vybudovaného amfiteátra		m ²	0		
	dopad	% nárast vybavenia športového areálu		%	-		
OPATRENIE/AKTIVITA - Projekt 2.6.1 Vybudovanie detského ihriska							
Hlavné - Core ukazovatele: - výstupu - vsledku - dopadu	výstup	Náklady na zrealizované stavebné práce		euro	0	33 000	
	výsledok	počet vybudovaných detských ihrísk		počet	0		
	dopad	% nárast spokojných obyvateľov		%	-	25	5
OPATRENIE/AKTIVITA - Projekt 2.7.1 Organizovanie odborných školení na podporu schopností a zručností							
Hlavné - Core ukazovatele: - výstupu - vsledku - dopadu	výstup	Náklady na zrealizované projekty		euro	0	5 000	
	výsledok	počet občanov so novými zručnosťami		počet	0		
	dopad	% nárast zamestnanosti		%	-	3	1

OPATRENIE/AKTIVITA - Projekt 2.8.1 Organizovanie kultúrnych podujatí							
Hlavné - Core ukazovatele: - výstupu - vsledku - dopadu	výstup	Náklady na zrealizované kultúrne podujatia		euro	0	125 000	
	výsledok	počet podujatí		počet	0		
	dopad	% nárast spokojných obyvateľov		%	-	15	5
OPATRENIE/AKTIVITA -Projekt 2.9.1 Zabezpečenie aktualizácií obecných médií							
Hlavné - Core ukazovatele: - výstupu - vsledku - dopadu	výstup	Náklady na zrealizované projekty		euro	0	20 000	
	výsledok	počet aktualizácií		počet	0		
	dopad	% nárast spokojných obyvateľov		%	-	15	5
OPATRENIE/AKTIVITA - Projekt 3.1.1 Dobudovanie kanalizácie v obci							
Hlavné - Core ukazovatele: - výstupu - vsledku - dopadu	výstup	Náklady na zrealizované stavebné práce		euro	0	1 830 000	
	výsledok	km novovybudovanej kanalizácie		km	0		
	dopad	% nárast spokojných obyvateľov		%	-	25	5
OPATRENIE/AKTIVITA - Projekt 3.2.1 Vybudovanie zberného dvora separovaného odpadu							
Hlavné - Core ukazovatele: - výstupu - vsledku - dopadu	výstup	Náklady na zrealizované stavebné práce		euro	0	400 000	
	výsledok	plocha vybudovaného zberného dvora		m2	0		
	dopad	% nárast separovaného odpadu		%	-	5	5
OPATRENIE/AKTIVITA - Projekt 3.3.1 Revitalizácia vytvorenie jazera na uchytenie dažďovej vody							
Hlavné - Core ukazovatele: - výstupu - vsledku - dopadu	výstup	Náklady na zrealizované stavebné práce		euro	0	20 000	
	výsledok	plocha vytvoreného jazera		m2	0		
	dopad	% nárast protipovodnovej ochrany obce		%	-	20	0

OPATRENIE/AKTIVITA -Projekt 3.3.2 Úprava verejných priestranstiev a rozšírenie verejnej zelene							
Hlavné - Core ukazovatele: - výstupu - vsledku - dopadu	výstup	Náklady na zrealizované projekty		euro	0	30 000	
	výsledok	plocha rozšírenej verejnej zelene		m2	0		
	dopad	% nárast verejnej zelene		%	-	15	3
OPATRENIE/AKTIVITA - Projekt 3.3.3 Vytvorenie oddychovej zóny, lesoparku							
Hlavné - Core ukazovatele: - výstupu - vsledku - dopadu	výstup	Náklady na zrealizované stavebné práce		euro	0	200 000	
	výsledok	plocha lesoparku		m2	0		
	dopad	% nárast oddychových zón v obci		%	-	10	0
OPATRENIE/AKTIVITA - Projekt 3.4.1 Zvýšenie environmentálneho povedomia občanov prostredníctvom vzdelávacích aktivít a prednášok pre občanov obce							
Hlavné - Core ukazovatele: - výstupu - vsledku - dopadu	výstup	Náklady na zrealizované projekty		euro	0	50 000	
	výsledok	počet občanov so zvýšeným environment.povedomím		počet	0		
	dopad	% nárast obyvateľ'ov so zvýšeným environmentálnym povedomím		%	-	30	0

Formulár č. P 3a - Súhrnný prehľad projektových zámerov obce Andovce

Opatrenie, projekt	Oblasť, na ktorú je projektový zámer orientovaný	Predpokladaný termín realizácie	Predpokladané náklady	Spolupráca s partnerom pri realizácii	Realizácia projektu je viazaná na podmienku
Opatrenie 1.1. Projekt 1.1.1	Hospodárska oblasť	2014-2018	1500000		získanie fin.zdrojov EÚ, ŠR
Opatrenie 1.2.	Hospodárska oblasť		780000		získanie fin.zdrojov EÚ, ŠR
Projekt 1.2.1	Hospodárska oblasť	2014-2017	500000		získanie fin.zdrojov EÚ, ŠR
Projekt 1.2.2	Hospodárska oblasť	2014-2018	50000		získanie fin.zdrojov EÚ, ŠR
Projekt 1.2.3	Hospodárska oblasť	2014-2018	200000		získanie fin.zdrojov EÚ, ŠR
Projekt 1.2.4	Hospodárska oblasť	2014-2018	30000		získanie fin.zdrojov EÚ, ŠR
Opatrenie 1.3. Projekt 1.3.1	Hospodárska oblasť	2014-2017	1000000		získanie fin.zdrojov EÚ, ŠR
Opatrenie 1.4	Hospodárska oblasť		200000		získanie fin.zdrojov EÚ, ŠR
Projekt 1.4.1	Hospodárska oblasť	2014-2018	100000		získanie fin.zdrojov EÚ, ŠR
Projekt 1.4.2	Hospodárska oblasť	2014-2018	100000		získanie fin.zdrojov EÚ, ŠR
Opatrenie 1.5. Projekt	Hospodárska oblasť	2014-2018	50000		získanie fin.zdrojov

1.5.1				EÚ, ŠR
Opatrenie 1.6	Hospodárska oblasť		77000	získanie fin.zdrojov EÚ, ŠR
Projekt 1.6.1	Hospodárska oblasť	2014-2016	70000	získanie fin.zdrojov EÚ, ŠR
Projekt 1.6.2	Hospodárska oblasť	2014-2018	5000	získanie fin.zdrojov EÚ, ŠR
Projekt 1.6.3	Hospodárska oblasť	2014-2018	2000	získanie fin.zdrojov EÚ, ŠR
Opatrenie 2.1.	Sociálna oblasť		550000	získanie fin.zdrojov EÚ, ŠR
Projekt 2.1.1	Sociálna oblasť	2015-2017	50000	získanie fin.zdrojov EÚ, ŠR
Projekt 2.1.2	Sociálna oblasť	2016-2018	500000	získanie fin.zdrojov EÚ, ŠR
Opatrenie 2.2. Projekt 2.2.1	Sociálna oblasť	2014-2018	80000	získanie fin.zdrojov EÚ, ŠR
Opatrenie 2.3	Sociálna oblasť		728000	získanie fin.zdrojov EÚ, ŠR
Projekt 2.3.1	Sociálna oblasť	2015-2020	420000	získanie fin.zdrojov EÚ, ŠR
Projekt 2.3.2	Sociálna oblasť	Priebežne	20000	získanie fin.zdrojov EÚ, ŠR
Projekt 2.3.3	Sociálna oblasť	2014-2018	40000	získanie fin.zdrojov EÚ, ŠR
Projekt 2.3.4	Sociálna oblasť	2014-2016	10000	získanie fin.zdrojov EÚ, ŠR
Projekt 2.3.5	Sociálna oblasť	2015-2018	100000	získanie fin.zdrojov EÚ, ŠR
Projekt 2.3.6	Sociálna oblasť	2014-2015	20000	získanie fin.zdrojov EÚ, ŠR
Projekt 2.3.7	Sociálna oblasť	2015-2017	2000	získanie fin.zdrojov

					EÚ, ŠR
Projekt 2.3.8	Sociálna oblasť	2015-2018	80000		získanie fin.zdrojov EÚ, ŠR
Projekt 2.3.9	Sociálna oblasť	2015-2016	10000		získanie fin.zdrojov EÚ, ŠR
Projekt 2.3.10	Sociálna oblasť	2015-2017	4000		získanie fin.zdrojov EÚ, ŠR
Projekt 2.3.11	Sociálna oblasť	2015-2016	15000		získanie fin.zdrojov EÚ, ŠR
Projekt 2.3.12	Sociálna oblasť	2015-2016	7000		získanie fin.zdrojov EÚ, ŠR
Projekt 2.3.13	Sociálna oblasť	2016-2018	100000		získanie fin.zdrojov EÚ, ŠR
Projekt 2.3.14	Sociálna oblasť	2018-2020	2000000		získanie fin.zdrojov EÚ, ŠR
Opatrenie 2.4 Projekt 2.4.1	Sociálna oblasť	2015-2018	200000		získanie fin.zdrojov EÚ, ŠR
Opatrenie 2.5	Sociálna oblasť		300000		získanie fin.zdrojov EÚ, ŠR
Projekt 2.5.1	Sociálna oblasť	2016-2020	200000		získanie fin.zdrojov EÚ, ŠR
Projekt 2.5.2	Sociálna oblasť	2014-2016	100000		získanie fin.zdrojov EÚ, ŠR
Opatrenie 2.6 Projekt 2.6.1	Sociálna oblasť	2014-2016	33000		získanie fin.zdrojov EÚ, ŠR
Opatrenie 2.7 Projekt 2.7.1	Sociálna oblasť	2014-2018	5000		získanie fin.zdrojov EÚ, ŠR
Opatrenie 2.8 Projekt 2.8.1	Sociálna oblasť	Každoročne	125000		získanie fin.zdrojov EÚ, ŠR
Opatrenie 2.9 Projekt 2.9.1	Sociálna oblasť	Priebežne	20000		získanie fin.zdrojov EÚ, ŠR
Opatrenie 3.1. Projekt	Environmentálna oblasť	2015-2025	1830000		získanie fin.zdrojov

3.1.1					EÚ, ŠR
Opatrenie 3.2. Projekt 3.2.1	Environmentálna oblasť	2015-2020	400000		získanie fin.zdrojov EÚ, ŠR
Opatrenie 3.3	Environmentálna oblasť		250000		získanie fin.zdrojov EÚ, ŠR
Projekt 3.3.1	Environmentálna oblasť	2015-2018	20000		získanie fin.zdrojov EÚ, ŠR
Projekt 3.3.2	Environmentálna oblasť	2014-2016	30000		získanie fin.zdrojov EÚ, ŠR
Projekt 3.3.3	Environmentálna oblasť	2014-2016	200000		získanie fin.zdrojov EÚ, ŠR
Opatrenie 3.4. Projekt 3.4.1	Environmentálna oblasť	2016-2020	50000		získanie fin.zdrojov EÚ, ŠR

Zdroj: vlastné spracovanie

Realizačná časť

Realizačná časť je zameraná na popis postupov inštitucionálneho a organizačného zabezpečenia realizácie programu rozvoja obce, systém monitorovania a hodnotenia plnenia programu rozvoja obce s ustanovením merateľných ukazovateľov, vecný a časový harmonogram realizácie programu rozvoja obce s formou akčných plánov.

Formulár č. R 1 - Akčný plán

Akčný plán pre oblasť hospodárstva v obci Andovce			
Opatrenie, aktivita	Termín (rok)	Zodpovedný	Financovanie
Opatrenie 1.1 Rekonštrukcia a budovanie chodníkov			
Projekt 1.1.1 Rekonštrukcia chodníkov v intraviláne obce	2014-2018	obec	0-5 % kofinancovanie
Opatrenie 1.2 Budovanie a rekonštrukcia miestnych komunikácií			
Projekt 1.2.1 Vybudovanie miestnej komunikácie v novovytvorenej obytnej zóne	2014-2017	obec	Vlastné, štátne, EÚ
Projekt 1.2.2 Vybudovanie miestnej komunikácie ku Kalvárii	2014-2018	obec	Vlastné, štátne, EÚ
Projekt 1.2.3 Vybudovanie cyklistickej trasy do Nových Zámkov	2014-2018	obec	Vlastné, štátne, EÚ
Projekt 1.2.4 Rekonštrukcia dopravného ihriska	2014-2018	obec	Vlastné, štátne, EÚ
Opatrenie 1.3 Budovanie inžinierskych sietí			
Projekt 1.3.1 Vybudovanie inžinierskych sietí v novovytvorenej obytnej zóne	2014-2017	obec	Vlastné, štátne, EÚ
Opatrenie 1.4 Riešenie parkovania v obci			
Projekt 1.4.1 Vybudovanie parkoviska pri domu smútku	2014-2018	obec	Vlastné, štátne, EÚ
Projekt 1.4.2 Vybudovanie parkoviska pri nových nájomných bytoch	2014-2018	obec	Vlastné, štátne, EÚ
Opatrenie 1.5 Podpora podnikania			
Projekt 1.5.1 Vytvorenie technických podmienok pre zriadenie priemyselnej zóny	2014-2018	obec	Vlastné, štátne, EÚ
Opatrenie 1.6 Podpora rozvoja CR			
Projekt 1.6.1 Vytvorenie podmienok na zriadenie kaviarne alebo reštaurácie	2014-2016	obec	Vlastné, štátne, EÚ
Projekt 1.6.2 Vytvorenie informačnej tabule v centre obce	2014-2018	obec	Vlastné, štátne, EÚ
Projekt 1.6.3 Označenie cyklotrasy	2014-2018	obec	Vlastné, štátne, EÚ

Akčný plán pre oblasť sociálnu v obci Andovce			
Opatrenie, aktivita	Termín (rok)	Zodpovedný	Financovanie
Opatrenie 2.1 Podpora usadenia mladých rodín a prisťahovalých			
Projekt 2.1.1 Podpora individuálnej bytovej výstavby	2015-2017	obec	Vlastné, štátne
Projekt 2.1.2 Výstavba nových nájomných bytov	2016-2018	obec	Vlastné, štátne
Opatrenie 2.2 Budovanie a rozšírenie kamerového systému			
Projekt 2.2.1 Rozšírenie kamerového systému v obci	2014-2018	obec	Vlastné, štátne, EÚ
Opatrenie 2.3 Rekonštrukcia a materiálno-technické zabezpečenie budov občianskej infraštruktúry			
Projekt 2.3.1 Dokončenie renovácie budovy Obecného úradu	2015-2020	obec	Vlastné, štátne, EÚ
Projekt 2.3.2 Materiálno-technické zabezpečenie budovy ObÚ	Priebežne	obec	Vlastné, štátne, EÚ
Projekt 2.3.3 Rekonštrukcia budovy zdravotnej starostlivosti	2014-2018	obec	Vlastné, štátne, EÚ
Projekt 2.3.4 Materiálno-technické zabezpečenie budovy ZS	2014-2016	obec	Vlastné, štátne, EÚ
Projekt 2.3.5 Prístavba k domu smútku v miestnom cintoríne	2015-2018	obec	Vlastné, štátne, EÚ
Projekt 2.3.6 Rekonštrukcia budovy múzea	2014-2015	obec	Vlastné, štátne, EÚ
Projekt 2.3.7 Inovácia materiálno-technickej základne múzea	2015-2015	obec	Vlastné, štátne, EÚ
Projekt 2.3.8 Rekonštrukcia miestneho rozhlasu	2015-2018	obec	Vlastné, štátne, EÚ
Projekt 2.3.9 Materiálno-technické zabezpečenie budovy Klubu Dôchodcov	2015-2016	obec	Vlastné, štátne, EÚ
Projekt 2.3.10 Inovácia materiálno-technickej základne knižnice	2015-2017	obec	Vlastné, štátne, EÚ
Projekt 2.3.11 Inovácia materiálno-technickej základne MŠ	2015-2016	obec	Vlastné, štátne, EÚ
Projekt 2.3.12 Inovácia materiálno-technickej základne Klubu mládeže	2015-2016	obec	Vlastné, štátne, EÚ
Projekt 2.3.13 Rekonštrukcia budovy MŠ	2016-2018	obec	Vlastné, štátne, EÚ
Projekt 2.3.14 Vybudovanie zariadení pre seniorov	2018-2020	obec	Vlastné, štátne, EÚ
Opatrenie 2.4 Modernizácia verejného osvetlenia			
Projekt 2.4.1 Rekonštrukcia a doplnenie verejného	2015-2018	obec	Vlastné, štátne, EÚ

osvetlenia			
Opatrenie 2.5.			
Rekonštrukcia a výstavba športových areálov a ihrísk			
Projekt 2.5.1 Rekonštrukcia športového areálu	2016-2020	obec	Vlastné, štátne, EÚ
Projekt 2.5.2 Dobudovanie amfiteátra v športovom areáli	2014-2016	obec	Vlastné, štátne, EÚ
Opatrenie 2.6			
Vybudovanie detského ihriska			
Projekt 2.6.1 Vybudovanie detského ihriska	2014-2016	obec	Vlastné, štátne, EÚ
Opatrenie 2.7			
Organizovanie odborných školení na podporu schopností a zručností			
Projekt 2.7.1 Organizovanie odborných školení na podporu schopností a zručností	2014-2018	obec	Vlastné, štátne, EÚ
Opatrenie 2.8			
Organizovanie kultúrnych podujatí			
Projekt 2.8.1 Organizovanie kultúrnych podujatí	Každoročne	obec	Vlastné, štátne, EÚ
Opatrenie 2.9			
Informovanosť, zviditeľnenie obce			
Projekt 2.9.1 Zabezpečenie aktualizácií obecných médií	Priebežne	obec	Vlastné, štátne, EÚ
Akčný plán pre oblasť environmentálnu v obci Andovce			
Opatrenie, aktivita	Termín (rok)	Zodpovedný	Financovanie
Opatrenie 3.1			
Budovanie kanalizácie			
Projekt 3.1.1 Dobudovanie kanalizácie v obci	2015-2025	obec	Vlastné, štátne, EÚ
Opatrenie 3.2			
Zabezpečenie zvýšenia vyseparovanej zložky odpadu			
Projekt 3.2.1 Vybudovanie zberného dvora separovaného odpadu	2015-2020	obec	Vlastné, štátne, EÚ
Opatrenie 3.3			
Ochrana a tvorba zelených plôch, parkov a oddychových zón			
Projekt 3.3.1 Revitalizácia vytvorenie jazera na uchytenie dažďovej vody	2015-2018	obec	Vlastné, štátne, EÚ
Projekt 3.3.2 Úprava verejných priestranstiev a rozšírenie verejnej zelene	2014-2016	obec	Vlastné, štátne, EÚ
Projekt 3.3.3 Vytvorenie oddychovej zóny, lesoparku	2014-2016	obec	Vlastné, štátne, EÚ
Opatrenie 3.4			
Zvýšenie environmentálneho povedomia občanov			
Projekt 3.4.1 Zvýšenie environmentálneho povedomia občanov prostredníctvom vzdelávacích aktivít a prednášok pre občanov obce	2016-2020	obec	Vlastné, štátne, EÚ

Zdroj: vlastné spracovanie

Východiská a popis úloh jednotlivých partnerov pri realizácii

Obec Andovce má v oblasti prípravy a realizácie programu rozvoja primerané skúsenosti na programovej aj projektovej úrovni. Pri realizácii PHSR vystupujú ako partneri obyvatelia obce a občianske združenia. V rámci prípravy dokumentu bol vypracovaný i dotazník, ktorý bol distribuovaný obcou do domácnosti. Vzhľadom na nízku návratnosť a malú výpovednú hodnotu, pristúpila obec k verejným stretnutiam s občanmi, podnikateľmi a záujmovými skupinami, kde definovali svoje požiadavky, spolupracovali pri definovaní silných a slabých stránok svojej obce. Následne aktívne pristupovali k prerokovaniu finálneho návrhu PHSR obce. Poslanci a zamestnanci OcÚ boli prizvaní ku konzultácii jednotlivých častí strategického dokumentu.

Stručný popis komunikačnej stratégie

Rôzne formy komunikácie sú a budú súčasťou každého realizovaného projektu PHSR v rámci povinnej i nep povinnej činnosti informovania. Dôležitým nástrojom komunikácie je pre obec webová stránka, ďalej informačná tabuľa, rozhlas a obecné noviny. Komunikácia s obyvateľmi je nepretržitá.

Ďalším nástrojom komunikácie sú i rokovania v rámci obecného zastupiteľstva, kde materiál na rokovanie pripravuje starosta obce v súčinnosti so zamestnancami obce. Rovnako tak hlavný kontrolór, vychádzajúc z definície jeho funkcie, môže dať stanovisko k prerokovanému materiálu.

Systém monitorovania a hodnotenia

Proces monitorovania a hodnotenia PHSR sa vykonáva systematicky a priebežne počas celého trvania PHSR až do ukončenia jeho platnosti. Riadiaci orgán vymenovaný obecným zastupiteľstvom je zodpovedný za realizáciu, monitorovanie a hodnotenie programu a podľa potreby odporúča zmeny a zavedenie nových účinnejších opatrení a aktivít. Pomocou ukazovateľov uvedených vo Formulári P2 – ukazovatele výstupu, výsledku a dopadu projektu – plánoch je možné hodnotiť pozitívne alebo negatívne zmeny v rozvoji územia. Uvedené ukazovatele sa odporúčajú vyhodnocovať každý rok, hodnotenie treba predložiť na rokovaní obecného zastupiteľstva. Monitorovacie správy sa vypracovávajú

jednotlivo pre každú aktivitu. Výstupom monitorovania je monitorovacia správa za príslušný rok schválená v OcÚ. Plán hodnotenia je spracovaný vo Formulári R5.

Formulár č. R 2 – Plán hodnotenia a monitorovania

Plán priebežných hodnotení PHSR na programové obdobie 2014 – 2020		
Typ hodnotenia	Vykonať prvýkrát	Dôvod vykonania/ periodicita
Strategické hodnotenie	najskôr v roku 2017	podľa rozhodnutia obce/koordinátora PHSR a vzniknutej spoločenskej potreby
Operatívne hodnotenie		
Tematické hodnotenie časti PHSR	v roku 2016	téma hodnotenia identifikovaná ako riziková časť vo výročnej monitorovacej správe za predchádzajúci
		kalendárny rok
Ad hoc mimoriadne hodnotenie		pri značnom odklone od stanovených cieľov a doľahnutých hodnôt ukazovateľov
		pri návrhu na revíziu PHSR
Ad hoc hodnotenie celého PHSR alebo jeho časti		na základe rozhodnutia starostu, kontrolného orgánu obce

Zdroj: vlastné spracovanie

Finančná časť

Finančná časť obsahuje finančné zabezpečenie jednotlivých opatrení a aktivít, inštitucionálnu a organizačnú stránku realizácie programu rozvoja obce. Táto časť obsahuje:

- indikatívny rozpočet na celú realizáciu PHSR,
- model viaczdrojového financovania jednotlivých opatrení a projektov v území v prepojení na programový rozpočet obce.

Indikatívny finančný plán na celú realizáciu PHSR

Pri zdrojoch financovania realizácie PHSR sa vychádzalo z nasledovných možnostiach:

Verejné zdroje

- finančné prostriedky z Európskej únie (programovacie obdobie 2014-2020)
- štátny rozpočet,
- štátne účelové fondy (Environmentálny fond, Štátny fond rozvoja bývania, Recyklačný fond),
- rozpočet vyšších územných celkov (VÚC),
- rozpočet obce.

Iné zdroje

- prostriedky fyzických osôb,
- prostriedky právnických osôb,
- úvery,
- príspevky medzinárodných organizácií,
- iné prostriedky.

Formulár č. F 1 – Indikatívny rozpočet – sumarizácia (povinný v predpísanej štruktúre)

	Rok		
	2014 – 2016	2017 – 2020	Spolu
I. Hospodárska politika – oblasť	1,62 mil. €	1,99 mil. €	3,61 mil. €
II. Sociálna politika – oblasť	0,89 mil. €	3,25 mil. €	4,14 mil. €
III. Environmentálna politika – oblasť	0,23 mil. €	2,3 mil. €	2,53 mil. €

Zdroj: vlastné spracovanie

Systém hodnotenia a zaradovania projektov do financovania

Pri schvaľovaní financovania jednotlivých projektov je nutné prihliadať na ich dôležitosť a význam vo vzťahu k rozvoju obce. Najvyššiu prioritu majú projekty, ktoré vyplývajú priamo z legislatívy (SR, EÚ) a projekty riešiace havarijnú alebo mimoriadnu situáciu. Do kategórie s vysokou prioritou sú zaradené projekty s oporou vo VZN obce, projekty MAS a projekty s vydaným právoplatným stavebným povolením a ukončeným procesom verejného obstarávania. Strednú prioritu majú projekty, ktoré majú možnosť uchádzať sa o cudzie a doplnkové zdroje financovania (majú oporu v programovej štruktúre operačných programov a prioritných osí EŠIF). Do kategórie 4 a 5 spadajú projekty nachádzajúce sa vo fáze úvah (bez stavebného povolenia či ukončeného procesu VO).

Model viaczdrojového financovania jednotlivých projektov

Financovanie jednotlivých projektov bude viaczdrojové, pričom bude závisieť od aktuálnej finančnej situácie obce a aktuálnych potrieb. Financovanie sa opiera o zdroje obce, štátu, EÚ, VÚC a súkromné zdroje. Vyčíslenie jednotlivých zámerov bolo stanovené kvalifikovaným odhadom, prieskumom a taktiež sa vychádzalo z existujúcich rozpočtov projektantov. Finálne podoby budú súčasťou ŽoNFP a budú vychádzať najmä z procesu verejného obstarávania.

Formulár č. F 2 – Príklad modelu viaczdrojového financovania – intervenčná matica

Viaczdrojové financovanie							
Prioritná oblasť	Celkové náklady	Verejné zdroje					Súkromné zdroje
		EÚ	Štát	VÚC	Obec	Spolu	
Opatrenie 1.1. Projekt 1.1.1	1500000	1200000	225000		75000	1500000	
Opatrenie 1.2.	780000	624000	117000		39000	780000	
Projekt 1.2.1	500000	400000	75000		25000	500000	
Projekt 1.2.2	50000	40000	7500		2500	50000	
Projekt 1.2.3	200000	160000	30000		10000	200000	
Projekt 1.2.4	30000	24000	4500		1500	30000	
Opatrenie 1.3. Projekt 1.3.1	1000000	800000	150000		50000	1000000	
Opatrenie 1.4	200000	160000	30000		10000	200000	
Projekt 1.4.1	100000	80000	15000		5000	100000	
Projekt 1.4.2	100000	80000	15000		5000	100000	
Opatrenie 1.5. Projekt 1.5.1	50000	40000	7500		2500	50000	
Opatrenie 1.6	77000	61600	11900		3500	77000	
Projekt 1.6.1	70000	56000	10500		3500	70000	
Projekt 1.6.2	5000	4000	1000		0	5000	
Projekt 1.6.3	2000	1600	400		0	2000	
Spolu	3 607 000	2885600	541400		180000	3607000	

Zdroj: vlastné spracovanie

Viaczdrojové financovanie							
Prioritná oblasť	Celkové náklady	Verejné zdroje					Súkromné zdroje
		EÚ	Štát	VÚC	Obec	Spolu	
Opatrenie 2.1.	550000	440000	82500			27500	550000
Projekt 2.1.1	50000	40000	7500			2500	50000
Projekt 2.1.2	500000	400000	75000			25000	500000
Opatrenie 2.2.	80000	64000	12000			4000	80000
Projekt 2.2.1							
Opatrenie 2.3	828000	650600	134950			42450	828000
Projekt 2.3.1	420000	336000	63000			21000	420000
Projekt 2.3.2	20000	16000	3000			1000	20000
Projekt 2.3.3	40000	32000	6000			2000	40000
Projekt 2.3.4	10000	8000	1500			500	10000
Projekt 2.3.5	100000	80000	15000			5000	100000
Projekt 2.3.6	20000	16000	3000			1000	20000
Projekt 2.3.7	2000	1600	300			100	2000
Projekt 2.3.8	80000	64000	12000			4000	80000
Projekt 2.3.9	10000		9000			1000	10000
Projekt 2.3.10	4000		3600			400	4000
Projekt 2.3.11	15000	12000	2250			750	15000
Projekt 2.3.12	7000		6300			700	7000
Projekt 2.3.13	100000	85000	10000			5000	100000
Projekt 2.3.14	2000000						
Opatrenie 2.4	200000	160000	30000			10000	200000
Projekt 2.4.1							
Opatrenie 2.5	300000	240000	45000			15000	300000
Projekt 2.5.1	200000	160000	30000			10000	200000
Projekt 2.5.2	100000	80000	15000			5000	100000
Opatrenie 2.6	33000	26400	4950			1650	33000
Projekt 2.6.1							
Opatrenie 2.7	5000	4000	750			250	5000
Projekt 2.7.1							
Opatrenie 2.8	125000	112500				12500	125000
Projekt 2.8.1							
Opatrenie 2.9	20000	16000	3000			1000	20000
Projekt 2.9.1							
Spolu	4141000	3213500	713150			214350	4141000

Zdroj: vlastné spracovanie

Viaczdrojové financovanie							
Prioritná oblasť	Celkové náklady	Verejné zdroje					Súkromné zdroje
		EÚ	Štát	VÚC	Obec	Spolu	
Opatrenie 3.1.	1830000	1464000	274500			91500	1830000
Projekt 3.1.1							
Opatrenie 3.2.	400000	320000	60000			20000	400000
Projekt 3.2.1							
Opatrenie 3.3	250000	200000	37500			12500	250000
Projekt 3.3.1	20000	16000	3000			1000	20000
Projekt 3.3.2	30000	24000	4500			1500	30000
Projekt 3.3.3	200000	160000	30000			10000	200000
Opatrenie 3.4.	50000	40000	7500			2500	50000
Projekt 3.4.1							
Spolu	2530000	2024000	379500			126500	2530000

Zdroj: vlastné spracovanie

Záver

Formulár č. Z 1 - Schválenie PHSR

Schválenie PHSR	
Dokument	<ul style="list-style-type: none"> – Program hospodárskeho a sociálneho rozvoja obce Andovce na roky 2014 – 2025. – Program hospodárskeho a sociálneho rozvoja obce je strednodobý rozvojový dokument, ktorý je vypracovaný v súlade s cieľmi a prioritami ustanovenými v národnej stratégii a zohľadňuje ciele a priority ustanovené v programe hospodárskeho rozvoja a sociálneho rozvoja vyššieho územného celku, na území ktorého sa obec nachádza, a je vypracovaný podľa záväznej časti územnoplánovacej dokumentácie obce. Dokument je štruktúrovaný podľa Metodíky na vypracovanie Programu hospodárskeho a sociálneho rozvoja obce/obcí/VÚC (v zmysle novely Zákona NR SR č. 539/2008 Z. z. o podpore regionálneho rozvoja schválenej vládou SR 18. Júna 2014).
Spracovanie	<ul style="list-style-type: none"> – Spracovanie: spracovanie PHSR vykonala pre obec Regionálna rozvojová agentúra Šaľa, ktorá koordinovala proces tvorby PHSR a zabezpečil dodržiavanie metodických postupov. – Autorský kolektív: – Obdobie spracovania – január 2015 – jún 2015.
Schválenie	<ul style="list-style-type: none"> – Schválenie dňa 29.12.2015 uznesením OZ č. 2/29.12.2015

Zdroj: vlastné spracovanie

Prílohy

Príloha č. 1 - Zoznam tabuliek

- Tabuľka č. 1 - Priemerné mesačné teploty vzduchu v °C v roku 2014
- Tabuľka č. 2 - Využitie pôdneho fondu v obci
- Tabuľka č. 3 - Vývoj počtu obyvateľstva od roku 1970
- Tabuľka č. 4 - Demografické trendy obyvateľstva za posledných 10 rokov
- Tabuľka č. 5 - Veková štruktúra obyvateľov obce Andovce
- Tabuľka č. 6 - Priemerný vek obyvateľstva v obci Andovce
- Tabuľka č. 7 - Národnostné zloženie podľa SODB 2011
- Tabuľka č. 8 - Štruktúra obyvateľov v Andovciach podľa vierovyznania
- Tabuľka č. 9 – Trvalo bývajúcce obyvateľstvo podľa vzdelania
- Tabuľka č. 10 - Štruktúra obyvateľov podľa dosiahnutého stredoškolského vzdelania
- Tabuľka č. 11 - Štruktúra obyvateľov podľa dosiahnutého vysokoškolského vzdelania
- Tabuľka č. 12 – Byty podľa obdobia výstavba
- Tabuľka č. 13 – Byty obývané podľa formy vlastníctva
- Tabuľka č. 14 – Byty obývané podľa počtu obytných miestností
- Tabuľka č. 15 – Byty obývané podľa veľkosti obytnej plochy
- Tabuľka č. 16 Byty neobývané podľa dôvodov neobývanosti
- Tabuľka č. 17 – – Byty obývané podľa typu kúrenia
- Tabuľka č. 18 – Byty obývané podľa zásobovania vodou
- Tabuľka č. 19 – Byty obývané podľa vybavenosti domácností
- Tabuľka č. 20 - Počet detí v MŠ s VJS a VJM
- Tabuľka č. 21 - Počet školopovinných žiakov
- Tabuľka č. 22 - Zoznam budov vo vlastníctve obce
- Tabuľka č. 23 - Štruktúra obyvateľov podľa ekonomickej aktivity
- Tabuľka č. 24 - Bývajúcce obyvateľstvo ekonomicky aktívne podľa odvetvia ekonomickej činnosti
- Tabuľka č. 25 - Vývoj miery evidovanej nezamestnanosti v období 2004-2013 – regionálne porovnávanie
- Tabuľka č. 26 - Štruktúra počtu evidovaných nezamestnaných podľa dĺžky evidencie v obci Andovce v roku 2014
- Tabuľka č. 27 Veková štruktúra evidovaných nezamestnaných v obci Andovce v roku 2014

Tabuľka č. 28 - Počet evidovaných nezamestnaných podľa vzdelanostnej štruktúry v obci Andovce v roku 2014

Tabuľka č. 29 - Vývoj priemernej nominálnej mesačnej mzdy zamestnanca (EUR) v období 2010-2013

Tabuľka č. 30 - Hospodárenie obce v rokoch 2011–2014

Tabuľka č. 31 - Index regionálneho podnikateľského prostredia (IRPP)

Príloha č. 2 – Zoznam grafov

Graf č. 1 – Vývoj počtu obyvateľov v obci Andovce

Graf č. 2 – Demografický trend obce Andovce

Graf č. 3 – Veková štruktúra obyvateľstva podľa pohlavia

Graf č. 4 – Národnostná štruktúra obyvateľstva obce Andovce

Graf č. 5 - Trvalo bývajúce obyvateľstvo podľa vzdelania

Graf č. 6 – Byty obývané podľa formy vlastníctva

Graf č. 7 – Byty obývané podľa typu kúrenia Graf č. 8 – Byty obývané podľa zdrojov energie
použ. na vykurovanie Graf č. 9 – Byty obývané podľa vybavenosti domácností

Graf č. 10 – Bývajúce obyvateľstvo ekonomicky aktívne podľa odvetvia ekonomickej
činnosti

Graf č. 11 – Štruktúra podnikateľského sektora v okrese NZ

Príloha č. 3 Zoznam skratiek

ČOV	Čistiareň odpadových vôd
EÚ	Európska únia
KO	Komunálny odpad
MŠ s VJS	Materská škola s vyučovacím jazykom slovenským
NR SR	Národná rada Slovenskej republiky
NSK	Nitriansky samosprávny kraj
PHSR	Program hospodárskeho a sociálneho rozvoja
SHR	Samostatne hospodáriaci roľníci
SODB 2011	Sčítanie obyvateľov, domov a bytov 2011
SPP	Slovenský plynárenský priemysel
SR	Slovenská republika
ŠR	Štátny rozpočet
ÚPSVaR SR	Úrad práce, sociálnych vecí a rodiny Slovenskej republiky
VÚC	Vyšší územný celok

Príloha č. 4 – Tabuľková časť

Tabuľka č.32 - Zoznam hmotných nehnuteľných pamätihodností obce

P. č.	Pamätihodnosť	Adresné údaje aj s popisom	Význam a stručná charakteristika pamätihodnosti
1.	Rímskokatolícky kostol sv. Rozálie	Andovce, centrum obce	Postavený v r. 1858, zasvätený Svätej Rozálie
2.	Knižnica	Andovce, centrum obce	
3.	Múzeum	Andovce, centrum obce	Postavený 1850, zrekonštruované 2002
4.	Sochy	4- Andovce	Socha sv. Jána Nepomuckého postavená v r. 1800 Socha sv. Vendelína post. v r. 1925 Socha Gergelya Czuczora post. v r. 2005 Busta Gergelya Czuczora post. v r. 1998
5.	Kaplnka	3- Andovce	Kaplna sv. Srdca Ježiša Lurdská kaplnka Kaplnka Sedembolestnej Panny Márie
6.	Kalvária	1- Andovce	Postavená v r. 1928
7.	Futbalové ihrisko a štadión	1- Andovce	Futbalový klub Andovce

Zdroj: Obecný úrad

Tabuľka č.33 - Zoznam hmotných hnutel'nych pamätihodností obce

P. č.	Pamätihodnosť	Miesto uloženia	Význam a stručná charakteristika pamätihodnosti
1.	Erb obce	Obecný úrad, kancelária starostu	
2.	Knižná publikácia „Cergát-parti tünödése“		Vydaná v roku 1998, popísaná história obce podľa všetkých doposiaľ zachovaných a dostupných archívnych materiálov, veľmi hodnotné dielo
3.	Malá vlastivedná knižnica č. 153 Malá vlastivedná knižnica č. 124		veľmi hodnotná publikácia, ktorú vydala samospráva Andovce
4.	Pohľadnicová séria miest a obcí Slovenska 179, 180- Andovce		Vydala samospráva Andovce

Zdroj: Obecný úrad

Tabuľka č. 34 - Kultúrna infraštruktúra

Názov zariadenia	Počet
Knižnica	1
Kostol	1
Kaplnka	3
Farský úrad	1
Sochy	4
Kalvária	1
Futbalové ihrisko + štadión	1

Zdroj: Obecný úrad

Tabuľka č. 36 - Vybavenosť obce technickou infraštruktúrou

Infraštruktúra	
Cestná sieť v km	
cesty 1. kat	-
cesty 2. kat.	2
cesty 3. kat.	5
Železničná sieť v km	-
Plyn v m	6 500
Kanalizácia v m	3 000
ČOV	-
Prípojky na kanalizačnú sieť	
Bytové	35
Právnicke osoby	-
Vodovod v m	7771000010
Vodný zdroj	-
Artézska studňa	-
Skládka TKO	-
Klasický	-
Separovaný	-
Spôsob vykurovania - plyn	85%
Vedenie el. energie	7 km
Vzdušné	6
Káblové	1 km
Želez. stanica	-
Vlakové spoje	-
Želez. zastávka	-
Autobus. zastávka	5
Autob. spojenie	2
Z toho expresné	-
Telefónny rozvod	-
Miestny rozhlas	1
Káblová TV	1

Zdroj: Obecný úrad

Príloha č. 5

Formulár č. A 7 Evidencia podnikateľských subjektov obce Andovce / samostatná príloha

Príloha č. 6

Formulár č. A 8 Evidencia mimovládnych organizácií / samostatná príloha

Príloha č. 9 – Stav realizácie aktivít PHSRO Andovce

Formulár č. P 1 - Tabuľka opatrení, projektov a aktivít podľa oblastí

PRIORITNÁ OBLASŤ 1 – HOSPODÁRSKA OBLASŤ		
Opatrenie	Projekt/Aktivita	Stav realizácie projektu
Opatrenie 1.1 Rekonštrukcia a budovanie chodníkov	Projekt 1.1.1 Rekonštrukcia chodníkov v intraviláne obce	V príprave
Opatrenie 1.2 Budovanie a rekonštrukcia miestnych komunikácií	Projekt 1.2.1 Vybudovanie miestnej komunikácie v novovytvorenej obytnej zóne	Čiastočne uskutočnený/ prebieha realizácia
	Projekt 1.2.2 Vybudovanie miestnej komunikácie ku Kalvárii	Prebieha realizácia
	Projekt 1.2.3 Vybudovanie cyklistickej trasy do Nových Zámkov	V príprave
	Projekt 1.2.4 Rekonštrukcia dopravného ihriska	V príprave
Opatrenie 1.3 Budovanie inžinierskych sietí	Projekt 1.3.1 Vybudovanie inžinierskych sietí v novovytvorenej obytnej zóne	Prebieha realizácia
Opatrenie 1.4 Riešenie parkovania v obci	Projekt 1.4.1 Vybudovanie parkoviska pri domu smútku	Prebieha realizácia
	Projekt 1.4.2 Vybudovanie parkoviska pri nových nájomných bytoch	Prebieha realizácia
	Projekt 1.5 Vytvorenie technických podmienok pre zriadenie priemyselnej zóny	Prebieha realizácia
Opatrenie 1.6 Podpora rozvoja CR	Projekt 1.6.1 Vytvorenie podmienok na zriadenie kaviarne alebo reštaurácie	V príprave
	Projekt 1.6.2 Vytvorenie informačnej tabule v centre obce	V príprave
	Projekt 1.6.3 Označenie cyklotrasy	V príprave

Zdroj: vlastné spracovanie

PRIORITNÁ OBLASŤ 2 – SOCIÁLNA OBLASŤ		
Opatrenie	Projekt/Aktivita	Stav realizácie projektu
Opatrenie 2.1 Podpora usadenia mladých rodín a prisťahovalích	Projekt 2.1.1 Podpora individuálnej bytovej výstavby	Prebieha realizácia

	Projekt 2.1.2 Výstavba nových nájomných bytov	Prebieha realizácia
Opatrenie 2.2 Budovanie a rozšírenie kamerového systému	Projekt 2.2.1 Rozšírenie kamerového systému v obci	ŽoNFP v procese hodnotenia
Opatrenie 2.3 Rekonštrukcia a materiálno-technické zabezpečenie budov občianskej infraštruktúry	Projekt 2.3.1 Dokončenie renovácie budovy Obecného úradu	Prebieha realizácia
	Projekt 2.3.2 Materiálno-technické zabezpečenie budovy ObÚ	Prebieha realizácia
	Projekt 2.3.3 Rekonštrukcia budovy zdravotnej starostlivosti	V príprave
	Projekt 2.3.4 Materiálno-technické zabezpečenie budovy ZS	Uskutočené
	Projekt 2.3.5 Prístavba k domu smútku v miestnom cintoríne	Uskutočené
	Projekt 2.3.6 Rekonštrukcia budovy múzea	V príprave
	Projekt 2.3.7 Inovácia materiálno-technickej základne múzea	V príprave
	Projekt 2.3.8 Rekonštrukcia miestneho rozhlasu	Uskutočené
	Projekt 2.3.9 Materiálno-technické zabezpečenie budovy Klubu Dôchodcov	Prebieha realizácia
	Projekt 2.3.10 Inovácia materiálno-technickej základne knižnice	Prebieha realizácia
	Projekt 2.3.11 Inovácia materiálno-technickej základne MŠ	Prebieha realizácia
	Projekt 2.3.12 Inovácia materiálno-technickej základne Klubu mládeže	Prebieha realizácia
	Projekt 2.3.13 Rekonštrukcia budovy MŠ	Prebieha realizácia
	Projekt 2.3.14 Vybudovanie zariadení pre seniorov	V príprave
Opatrenie 2.4 Modernizácia verejného osvetlenia	Projekt 2.4.1 Rekonštrukcia a doplnenie verejného osvetlenia	V príprave

Opatrenie 2.5. Rekonštrukcia a výstavba športových areálov a ihrísk	Projekt 2.5.1 Rekonštrukcia športového areálu	Prebieha realizácia
	Projekt 2.5.2 Dobudovanie amfiteátra v športovom areáli	Prebieha realizácia
Opatrenie 2.6 Vybudovanie detského ihriska	Projekt 2.6.1 Vybudovanie detského ihriska	Prebieha realizácia
Opatrenie 2.7 Organizovanie odborných školení na podporu schopností a zručností	Projekt 2.7.1 Organizovanie odborných školení na podporu schopností a zručností	Prebieha realizácia
Opatrenie 2.8 Organizovanie kultúrnych podujatí	Projekt 2.8.1 Organizovanie kultúrnych podujatí	Prebieha realizácia
Opatrenie 2.9 Informovanosť, zviditeľnenie obce	Projekt 2.9.1 Zabezpečenie aktualizácií obecných médií	Prebieha realizácia

Zdroj: vlastné spracovanie

PRIORITNÁ OBLASŤ 3 – ENVIRONMENTÁLNA OBLASŤ		
Opatrenie	Projekt/Aktivita	Stav realizácie projektu
Opatrenie 3.1 Budovanie kanalizácie	Projekt 3.1.1 Dobudovanie kanalizácie v obci	Prebieha realizácia
Opatrenie 3.2 Zabezpečenie zvýšenia vyseparovanej zložky odpadu	Projekt 3.2.1 Vybudovanie zberného dvora separovaného odpadu	ŽoNFP v procese hodnotenia
Opatrenie 3.3 Ochrana a tvorba zelených plôch, parkov a oddychových zón	Projekt 3.3.1 Revitalizácia vytvorenie jazera na uchytenie dažďovej vody	Čiastočne uskutočnený/ prebieha realizácia
	Projekt 3.3.2 Úprava verejných priestranstiev a rozšírenie verejnej zelene	Čiastočne uskutočnený/ prebieha realizácia
	Projekt 3.3.3 Vytvorenie oddychovej zóny, lesoparku	V príprave
Opatrenie 3.4 Zvýšenie environmentálneho povedomia občanov	Projekt 3.4.1 Zvýšenie environmentálneho povedomia občanov prostredníctvom vzdelávacích aktivít a prednášok pre občanov obce	V príprave

Zdroj: vlastné spracovanie